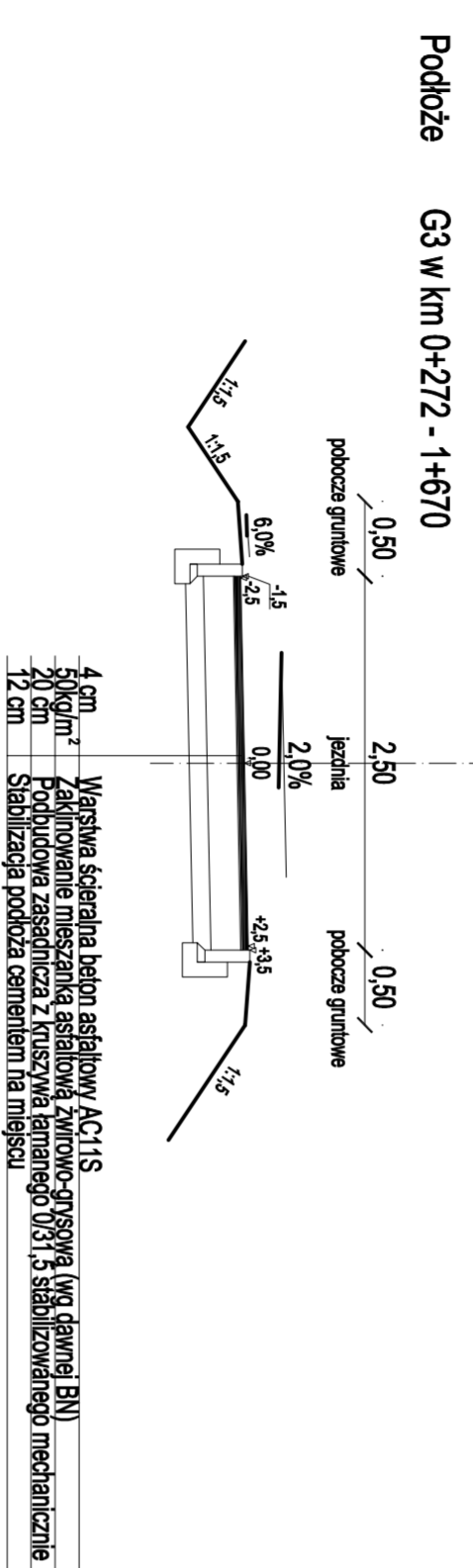
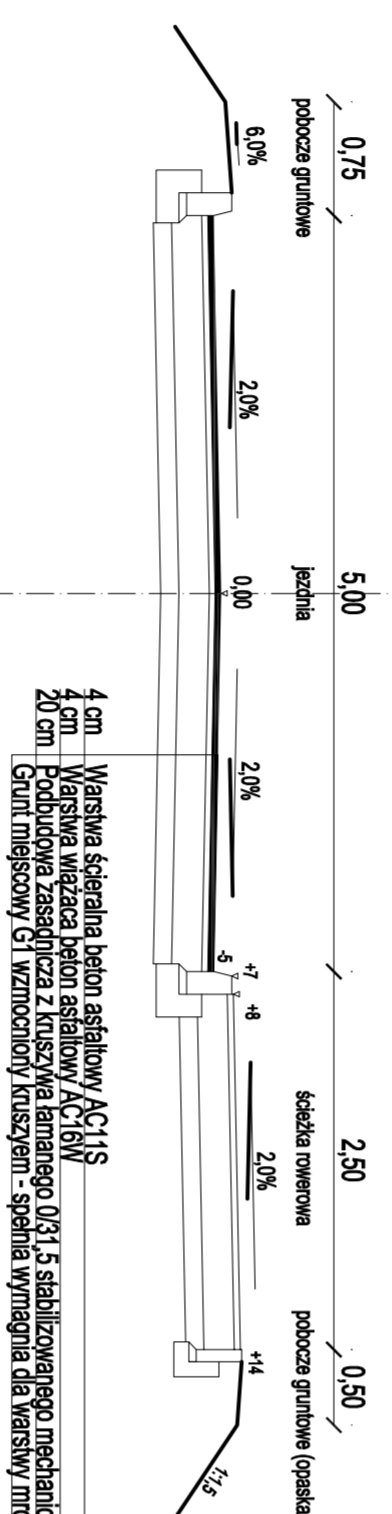


Przekrój podstawowy ścieżki

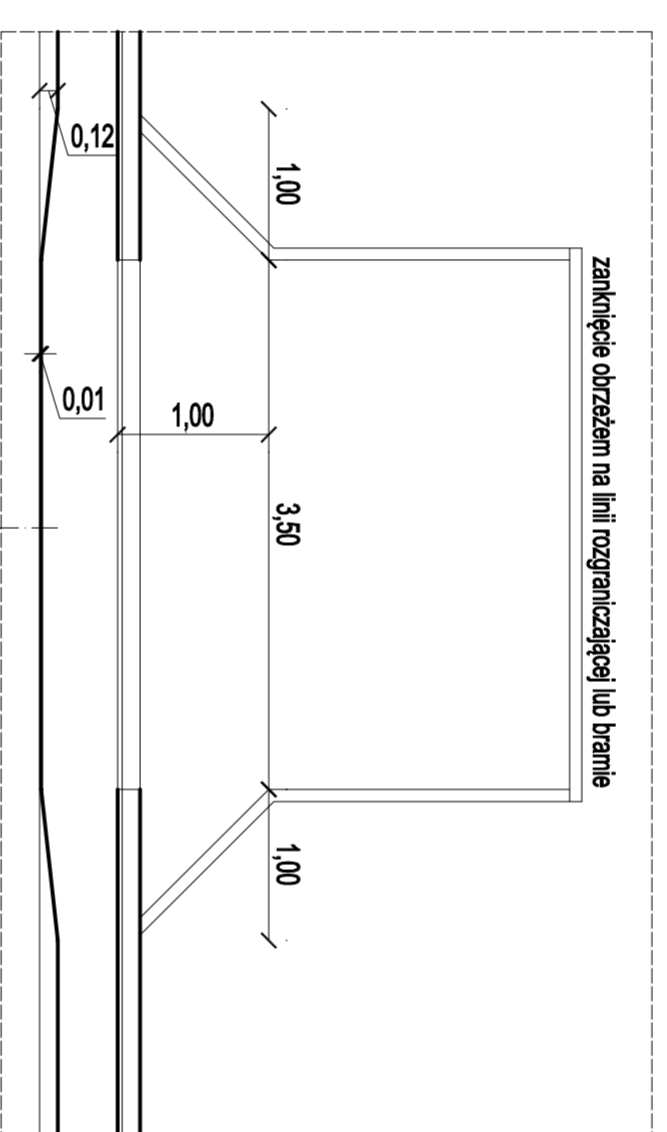


Klasa D
 Vp 30 km/h
 Obciążenie 80 kN/06
 Ruch KRI
 Podłoga G1

Przekrój odcinka drogi w km 0+0,00 - 0+272,00 i 1+670,00 - 1+890,32



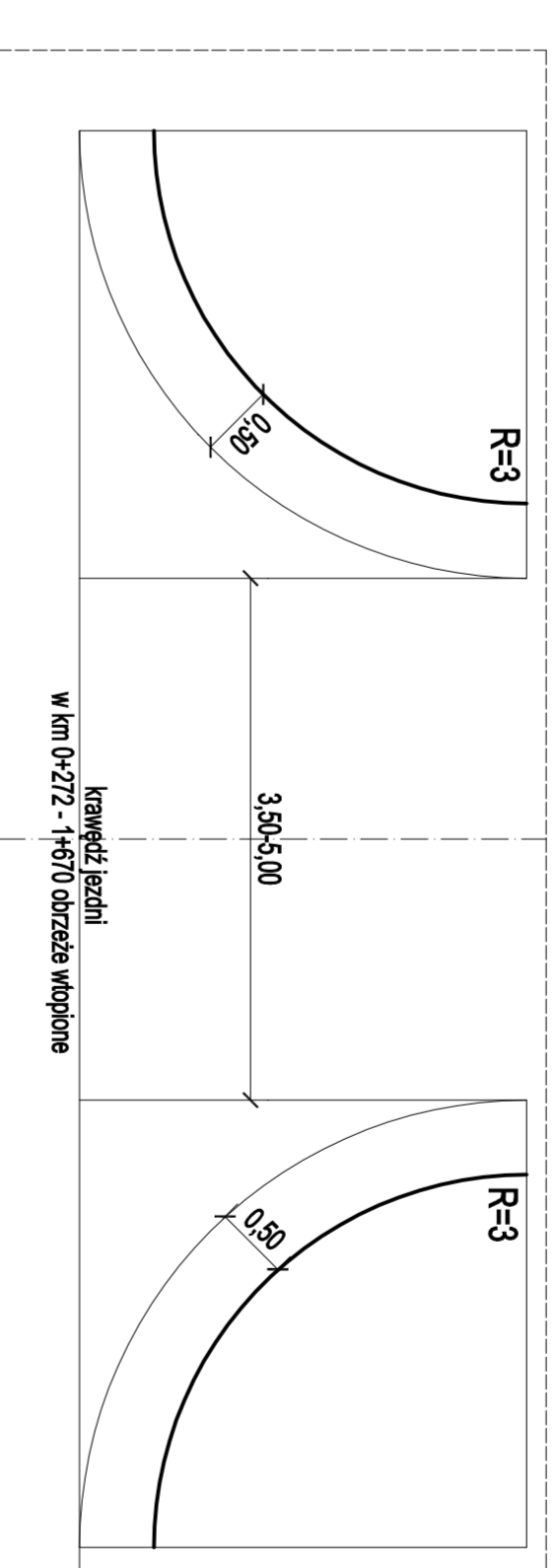
Zjazdów typ uliczny



Przekrój na zjazdach typu ulicznego



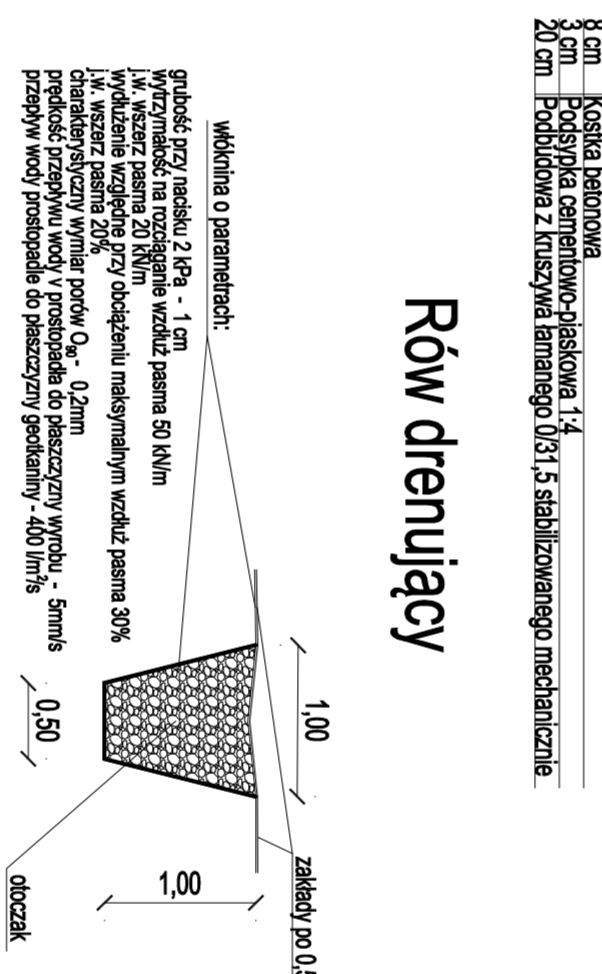
typ drogowy



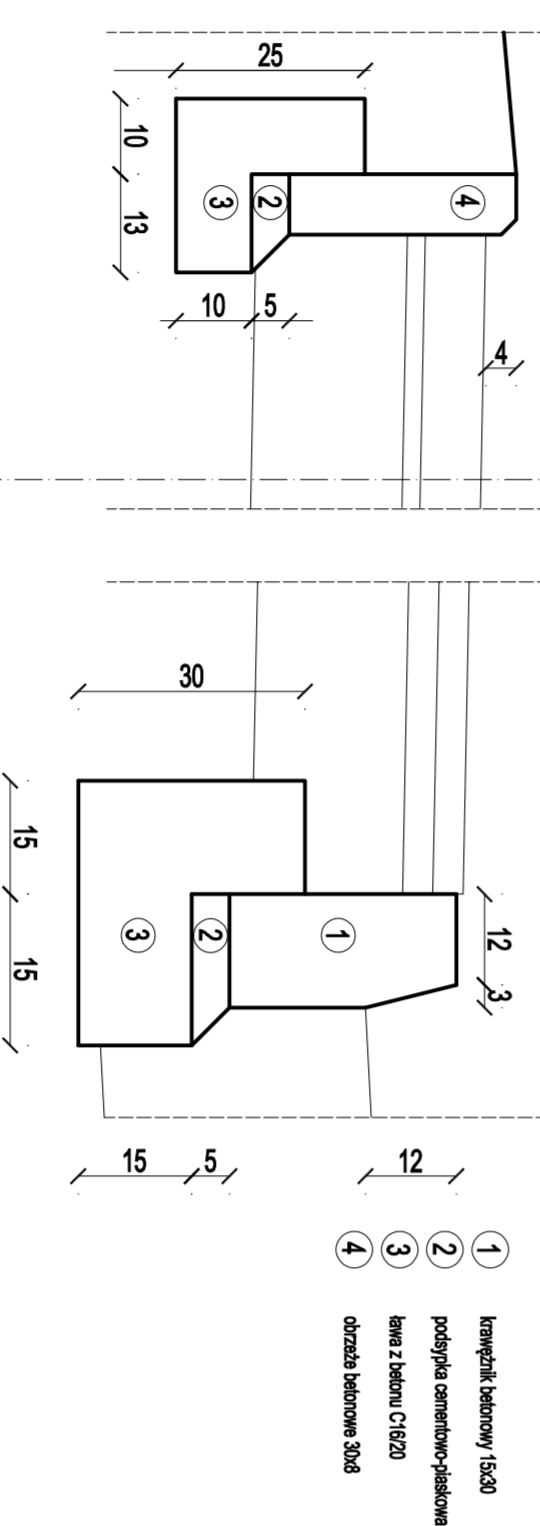
Przekrój na zjazdach typu drogowego



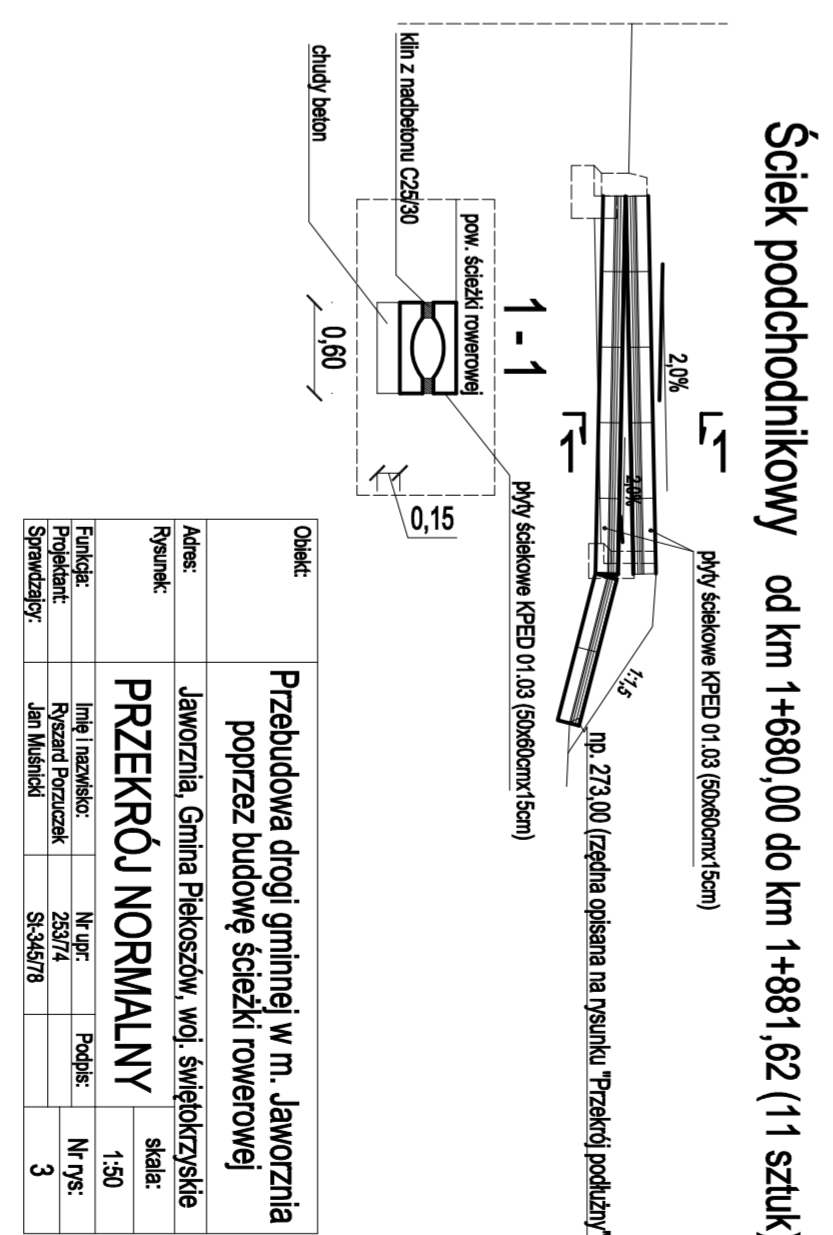
Rów drenujący



"A" Detale (galanteria drogową) Skala 1:10



OZNACZENIA:



Opis:	Przebudowa drogi gminnej w m. Jaworzna poprzez budowę ścieżki rowerowej
Adres:	Jaworzna, Gmina Piekoszów, wól. świętokrzyskie
Nazwa:	PRZEKROJ NORMALNY
Skala:	1:50
Projektant:	Biuro Projektowe S&S
Wykonawca:	Biuro Projektowe S&S
Wzrost:	25/7/2
Podpis:	
Nr. rys.:	3