





Obwieszczenie
Wójta Gminy Piekoszków
z dnia 9 września 2011 r.

w sprawie informacji o numerach i granicach obwodów głosowania, wyznaczonych siedzibach obwodowych komisji wyborczych, lokalach obwodowych komisji wyborczych dostosowanych do potrzeb wyborców niepełnosprawnych, o możliwości głosowania korespondencyjnego przez wyborców niepełnosprawnych oraz wskazanie, które z obwodowych komisji wyborczych są wyznaczone przez wójta dla przeprowadzenia głosowania korespondencyjnego. Na podstawie art. 16 § 1 i art. 61a § 1 ustawy z dnia 5 stycznia 2011 r. – Kodeks wyborczy (Dz. U. Nr 21, poz. 112, Nr 26, poz. 134, Nr 94, poz. 550, Nr 102, poz. 588, Nr 134, poz. 777 i Nr 147, poz. 881) podaje się do wiadomości wyborców informację o numerach i granicach obwodów głosowania, wyznaczonych siedzibach obwodowych komisji wyborczych, lokalach obwodowych komisji wyborczych dostosowanych do potrzeb wyborców niepełnosprawnych, o możliwości głosowania korespondencyjnego przez wyborców niepełnosprawnych oraz wskazanie, które z obwodowych komisji wyborczych są wyznaczone przez wójta dla przeprowadzenia głosowania korespondencyjnego w wyborach do Sejmu i Senatu Rzeczypospolitej Polskiej zarządzonych na dzień 9 października 2011 r.

Numer obwodu głosowania	Granice obwodu głosowania (wykaz ulic lub miejscowości)	Siedziba obwodowej komisji wyborczej
1.	Brynica	Brynica 39 a, Szkoła Podstawowa w Brynicy
2.	Jaworznia; Jaworznia Gniewce; Jaworznia Zagórze; Janów; Łaziska	Jaworznia 93, Szkoła Podstawowa w Jaworzni
3.	Łosień; Łubno; Łosienek	Łosień 1 Szkoła Podstawowa w Łosieniu
4.	Piekoszków, ulice: Chęcińska, Czarnowska, Kolejowa, Leśna, Słoneczna, Stara Wola, Wolności, Zgody	Piekoszków, ul. Kolejowa 2 Gminny Ośrodek Kultury
5.	Julianów; Podzamcze, ulice: Piaskowa, Zamkowa, Źródłana ; Piekoszków, ulice: Basztowa, Częstochowska, Gen. Sikorskiego, Hetmańska, Husarska, Jarzębinowa, Kasztanowa, Kasztelańska, Klonowa, Kochanowskiego, Królewska, Książęca, Lipowa, Ogrodowa, Pałacowa, Pogodna, Reja, Rycerska, Sienkiewicza, Szkolna, Wiosenna, Witosa, Żeromskiego	Piekoszków, ul. Kolejowa 2 Gminny Ośrodek Kultury
6.	 Bławatków, ulice: Kielecka, Słoneczna, Spacerowa, Zakładowa; Jeżynów; Lesica; Młynki; Osiedle Bławatków, ulice: Leśna, Wiosenna; Wierna Rzeka; Wesoła; Zajączków	Zajączków 86, Szkoła Podstawowa w Zajączkowie lokal dostosowany do potrzeb wyborców niepełnosprawnych
7.	Rykoszyn; Gałęzice; Skałka; Osiedle Skałka	Rykoszyn 124 Szkoła Podstawowa w Rykoszynie
8.	Szczukowice, Górki Szczukowskie	Szczukowice 176 A Remiza OSP w Szczukowicach
9.	 Micigózd, ulice: Częstochowska, Kielecka, Leśna, Łąkowa, Ogrodowa, Poleska, Polna, Południowa, Słoneczna, Spacerowa, Starowiejska, Wrzosowa	Micigózd, ul. Częstochowska 21 Szkoła Podstawowa w Micigózdzie, lokal dostosowany do potrzeb wyborców niepełnosprawnych
10.	Wincentów, Wincentów Zręby	Wincentów 14 Lokal prywatny w miejscowości Wincentów
11.	  Dom dla Niepełnosprawnych w Piekoszowie	Piekoszków, ul. Czarnowska 2 a Dom dla Niepełnosprawnych w Piekoszowie komisja wyznaczona do przeprowadzenia głosowania korespondencyjnego lokal dostosowany do potrzeb wyborców niepełnosprawnych

Lokale wyborcze będą otwarte w dniu głosowania 9 października 2011 r. (niedziela) w godzinach od 7.00 do 21.00.


WÓJTA GMINY
mgr Tadeusz Łajborowa