

UCHWAŁA NR LII/372/2018  
RADY GMINY PIEKOSZÓW

z dnia 27 lutego 2018 r.

w sprawie zaliczenia dróg do kategorii dróg gminnych i ustalenia ich przebiegu

Na podstawie 18 ust. 2 pkt. 15 ustawy z dnia 8 marca 1990r. o samorządzie gminnym (Dz. U. z 2017r., poz. 1875, 2232 i 2018 r., poz. 130) oraz art. 7 ust. 2 i 3 ustawy z dnia 21 marca 1985r. o drogach publicznych (Dz. U. z 2017r. Poz. 2222 i z 2018r., poz. 12, 138, 159 i 317) po zasięgnięciu opinii Zarządu Powiatu Kieleckiego, Rada Gminy Piekoszów uchwala, co następuje:

§ 1. Drogę *Lesica - Zajączków* - znajdującą się na działkach oznaczonych numerami: 155, 80, 39 obręb 0020 Zajączków o długości 1700 mb na odcinku od drogi powiatowej 0484T *Mieczyn - Gnieździska - Wierna Rzeka - Zajączków - Skalka - Rykoszyn - Piekoszów* do drogi *Lasek - Zajączków* zalicza się do kategorii dróg gminnych.

§ 2. 1. Ustala się przebieg drogi *Lesica - Zajączków* na działkach oznaczonych numerami 155, 80, 39 obręb 0020 Zajączków.

2. Położenie i przebieg drogi wymienionej w § 1, określa załącznik nr 1 do uchwały.

§ 3. Drogę *Lasek - Zajączków* znajdującą się na działkach oznaczonych numerami: 359, 447 obręb 0006 Lesica oraz 31, 120 obręb 0020 Zajączków o długości 2200 mb na odcinku od wsi Lasek do drogi powiatowej 0484T *Mieczyn - Gnieździska - Wierna Rzeka - Zajączków - Skalka - Rykoszyn - Piekoszów* zalicza się do kategorii dróg gminnych.

§ 4. 1. Ustala się przebieg drogi *Lasek - Zajączków* położonej na działkach oznaczonych numerami 359, 447 obręb 0006 Lesica oraz na działkach oznaczonych numerami 31, 120 obręb 0020 Zajączków

2. Położenie i przebieg drogi wymienionej w § 3, określa załącznik nr 2 do uchwały.

§ 5. Drogę *Młynki - granica Gminy Piekoszów* znajdującą się na działce oznaczonej numerem 137 obręb 0018 Wesoła na odcinku od wsi Młynki do granicy Gminy Piekoszów o długości 740 mb zalicza się do kategorii dróg gminnych.

§ 6. Ustala się przebieg drogi *Młynki - granica Gminy Piekoszów* na działce oznaczonej numerem 137 obręb 0018 Wesoła

2. Położenie i przebieg drogi wymienionej w § 5 określa załącznik nr 3 do uchwały.

§ 7. Wykonanie uchwały powierza się Wójtowi Gminy Piekoszów.

§ 8. Uchwała wchodzi w życie po upływie 14 dni od dnia jej ogłoszenia w Dzienniku Urzędowym Województwa Świętokrzyskiego.

PRZEWODNICZĄCY  
Rady Gminy Piekoszów  
  
Stanisław Kotwica


## UZASADNIENIE

**do uchwały Nr LII/372/2018 Rady Gminy Piekoszków z dnia 27 lutego 2018 r. w sprawie zaliczenia dróg do kategorii dróg gminnych i ustalenia ich przebiegu.**

Zgodnie art. 7 ust. 2 i ust. 3 ustawy z dnia 21 marca 1985r. o drogach publicznych zaliczenie oraz ustalenie przebiegu istniejących dróg gminnych do kategorii dróg gminnych następuje w drodze uchwały rady gminy po zasięgnięciu opinii Zarządu Powiatu Kieleckiego.

Zarząd Powiatu w Kielcach Uchwałą nr 212/27/2018 z dnia 7 lutego 2018 roku zaopiniował pozytywnie wniosek Wójta Gminy Piekoszków znak: IRO.7210.1.2018.PK z dnia 21 stycznia 2018 roku w sprawie zaliczenia niniejszych dróg do kategorii dróg gminnych.

Przedmiotowe działki stanowią własność Gminy Piekoszków.

PRZEWODNICZĄCY  
Rady Gminy Piekoszków  
  
Stanisław Kaniuka

Załącznik Nr 1  
do uchwały Nr LII/372/2018  
Rady Gminy Piekoszów  
z dnia 27 lutego 2018r.

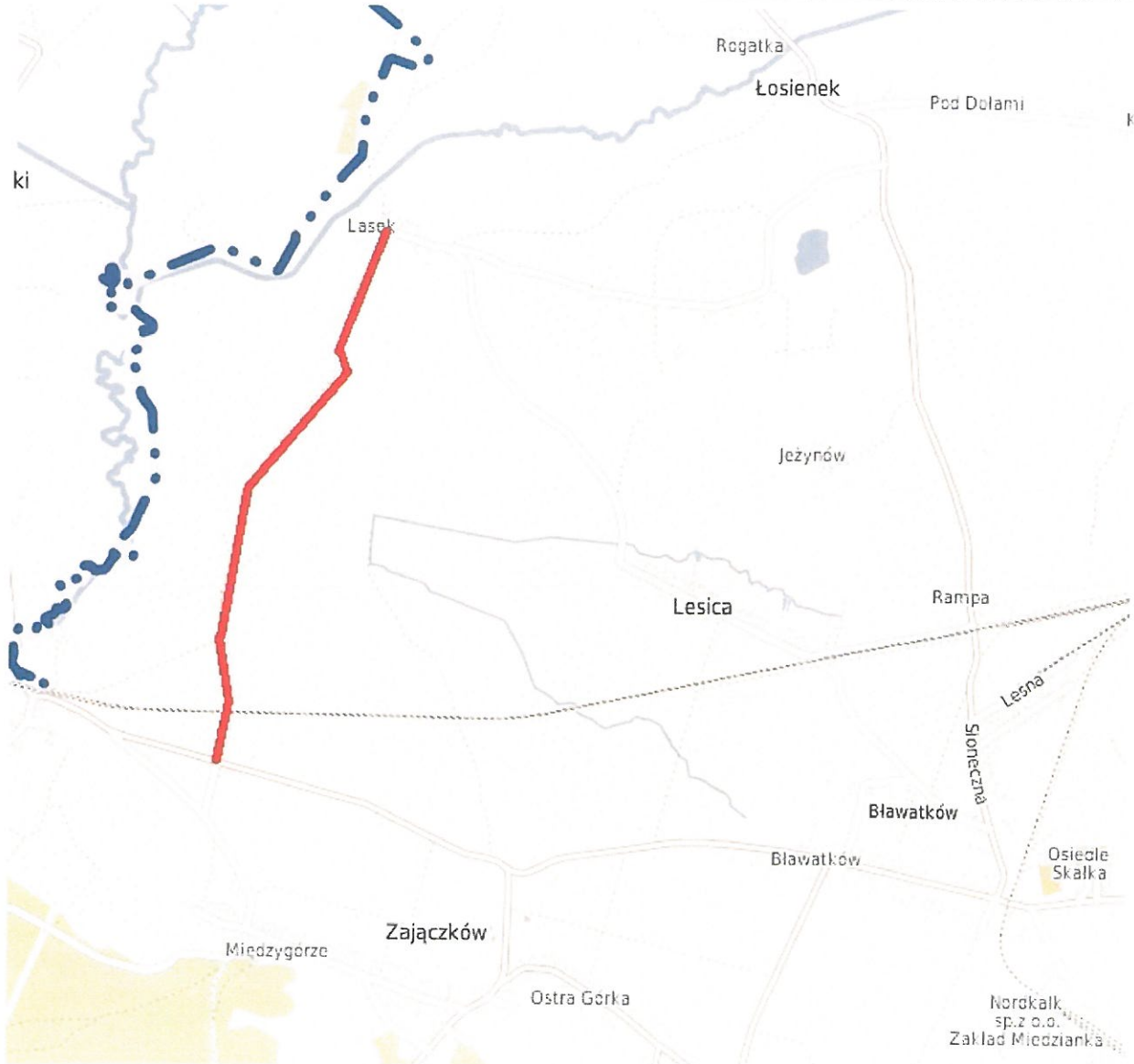
Lp.	Przebieg drogi	Numer działki drogowej
1	Na odcinku od drogi powiatowej 0484T Mieczyn - Gnieździska - Wierna Rzeka - Zajęczków - Skalka - Rykoszyn - Piekoszów do drogi Lasek - Zajęczków	155, 80, 39 obręb 0020 Zajęczków



PRZEWODNICZĄCY  
Rady Gminy Piekoszów  
*Stanisław Kowica*

Załącznik Nr 2  
do uchwały Nr LII/372/2018  
Rady Gminy Piekoszów  
z dnia 27 lutego 2018r.

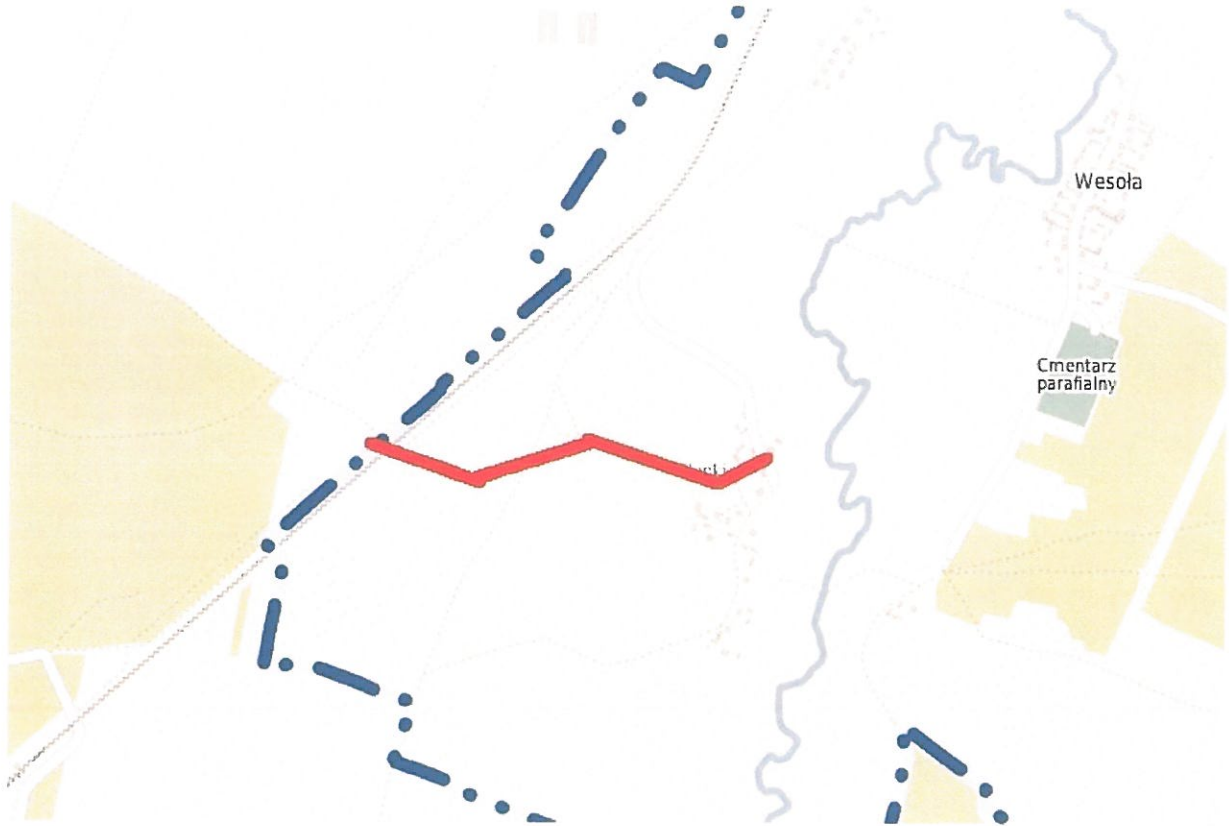
Lp.	Przebieg drogi	Numer działki drogowej
1	Na odcinku od wsi Lasek do drogi powiatowej 0484T <i>Mieczyn - Gnieździska - Wierna Rzeka - Zajęczków - Skalka - Rykoszyn - Piekoszów</i>	359, 447 obręb 0006 Lesica oraz 31, 120 obręb 0020 Zajęczków



PRZEWODNICZĄCY  
Rady Gminy Piekoszów  
*Stanisław Kotwica*

Załącznik Nr 3  
do uchwały Nr LII/372/2018  
Rady Gminy Piekoszów  
z dnia 27 lutego 2018r.

Lp.	Przebieg drogi	Numer działki drogowej
1	Na odcinku od wsi Młynki do granicy Gminy Piekoszów	137 obręb 0018 Wesola



PRZEWODNICZĄCY  
Rady Gminy Piekoszów  
*Stanisław Kotwica*