

**UCHWAŁA NR .../.../2022**

**RADY GMINY PIEKOSZÓW**

z dnia .....

**w sprawie zaliczenia dróg do kategorii dróg gminnych i ustalenia ich przebiegu**

Na podstawie art. 18 ust. 2 pkt. 15 ustawy z dnia 8 marca 1990r. o samorządzie gminnym (Dz.U. z 2022 r. poz. 559 z późn. zm.) oraz art. 7 ust. 2 i 3 ustawy z dnia 21 marca 1985r. o drogach publicznych (t.j. Dz.U. z 2022 r. poz. 1693) po zasięgnięciu opinii Zarządu Powiatu Kieleckiego, Rada Gminy Piekoszów uchwała, co następuje:

**§ 1.** Ulicę **Hetmańską** w miejscowości Piekoszów znajdującą się na działkach o numerach ewidencyjnych 805/2 w obrębie geodezyjnym 0014 Podzamcze, 1833/92, 1833/108, 1833/39, 1833/21, 1833/159, 1833/161 obręb 0013 Piekoszów, jednostka ewidencyjna 260414\_2 Piekoszów o długości 532 mb – od połączenia z drogą powiatową nr 1278T Micigózd – Szczukowice (ul. Źródłana w msc. Podzamcze) zalicza się do kategorii dróg gminnych.

**§ 2. 1.** Ustala się przebieg ulicy **Hetmańskiej** w Piekoszowie na działkach oznaczonych numerami ewidencyjnymi 805/2 w obrębie geodezyjnym 0014 Podzamcze, 1833/92, 1833/108, 1833/39, 1833/21, 1833/159, 1833/161 obręb 0013 Piekoszów, jednostka ewidencyjna 260414\_2 Piekoszów

2. Położenie i przebieg drogi wymienionej w § 1 i §2 pkt. 1, określa załącznik nr 1 do uchwały.

**§ 3.** Ulicę **Rycerską** w miejscowości Piekoszów znajdującą się na działkach o numerach ewidencyjnych 1833/90, 1833/39, 1833/147, 1833/235, 1833/219, 1833/216, 1833/211 obręb 0013 Piekoszów, jednostka ewidencyjna 260414\_2 Piekoszów o długości 586 mb – od połączenia z ulicą Hetmańską w Piekoszowie zalicza się do kategorii dróg gminnych.

**§ 4. 1.** Ustala się przebieg ulicy Rycerskiej w Piekoszowie na działkach oznaczonych numerami ewidencyjnymi 1833/90, 1833/39, 1833/147, 1833/235, 1833/219, 1833/216, 1833/211 obręb 0013 Piekoszów, jednostka ewidencyjna 260414\_2 Piekoszów.

2. Położenie i przebieg drogi wymienionej w § 3 i §4 pkt. 1, określa załącznik nr 2 do uchwały.

**§ 5.** Ulicę **Książęcą** w miejscowości Piekoszów znajdującą się na działkach o numerach ewidencyjnych 1833/93, 1833/135 obręb 0013 Piekoszów, jednostka ewidencyjna 260414\_2 Piekoszów o długości 148 mb – od połączenia z ulicą Hetmańską w Piekoszowie zalicza się do kategorii dróg gminnych.

**§ 6. 1.** Ustala się przebieg ulicy **Książęcej** w Piekoszowie na działkach oznaczonych numerami ewidencyjnymi 1833/93, 1833/135 obręb 0013 Piekoszów, jednostka ewidencyjna 260414\_2 Piekoszów

2. Położenie i przebieg drogi wymienionej w § 5 i §6 pkt. 1, określa załącznik nr 3 do uchwały.

**§ 7.** Drogę **Łaziska przez wieś** w miejscowości Łaziska znajdującą się na działkach o numerach ewidencyjnych 1471, 1815/2, 1815/4, 1505, 1504/1, 1815/6 obręb 0013 Piekoszów; 88, 1/1, 2/15, 9/5, 16/3, 16/5, 17/5, 19/2, 67/19, 68/1, 69/6, 69/8, 71/19, 71/21, 72/17, 72/19, 73/1, 74/3, 75/1, 76/8, 81/2, 82/1, 92/1, 93/14, 94/1, 95/4, 96/6, 96/8, 97/11, 97/13, 97/15, 97/16, 98/13, 256/9, 256/11 obręb 0007 Łaziska jednostka ewidencyjna 260414\_2 Piekoszów o długości 980 mb – od połączenia z drogą powiatową nr 1276T Jaworznia – Łaziska zalicza się do kategorii dróg gminnych.

§ 8.1. Ustala się przebieg drogi gminnej **Łaziska przez wieś** na działkach oznaczonych numerami ewidencyjnymi 1471, 1815/2, 1815/4, 1505, 1504/1, 1815/6 obręb 0013 Piekoszów; 88, 1/1, 2/15, 9/5, 16/3, 16/5, 17/5, 19/2, 67/19, 68/1, 69/6, 69/8, 71/19, 71/21, 72/17, 72/19, 73/1, 74/3, 75/1, 76/8, 81/2, 82/1, 92/1, 93/14, 94/1, 95/4, 96/6, 96/8, 97/11, 97/13, 97/15, 97/16, 98/13, 256/9, 256/11 obręb 0007 Łaziska jednostka ewidencyjna 260414\_2 Piekoszów

2. Położenie i przebieg drogi wymienionej w § 7 i §8 pkt. 1, określa załącznik nr 4 do uchwały.

§ 9.1. Ustala się nowy przebieg drogi gminnej nr **363010T Piekoszów - Stara Wola**. na działkach o oznaczonych numerami ewidencyjnymi 644/6, 645, 321/3 obręb 0013 jednostka ewidencyjna 260414\_2 Piekoszów o długości 1763 mb – od połączenia z drogą wojewódzka nr 786 do połączenia z drogą powiatową nr 1278T Micigózd – Szczukowice.

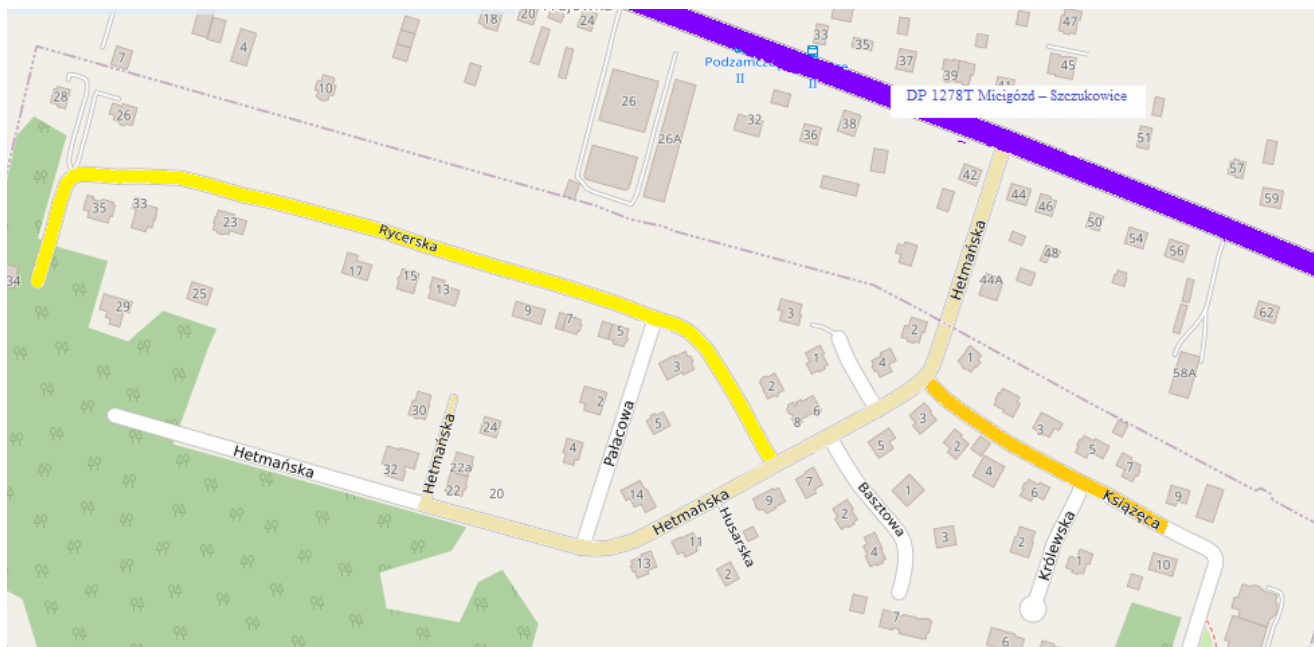
2. Położenie i przebieg drogi wymienionej w §9 pkt. 1, określa załącznik nr 5 do uchwały.

§ 10. Wykonanie uchwały powierza się Wójtowi Gminy Piekoszów.

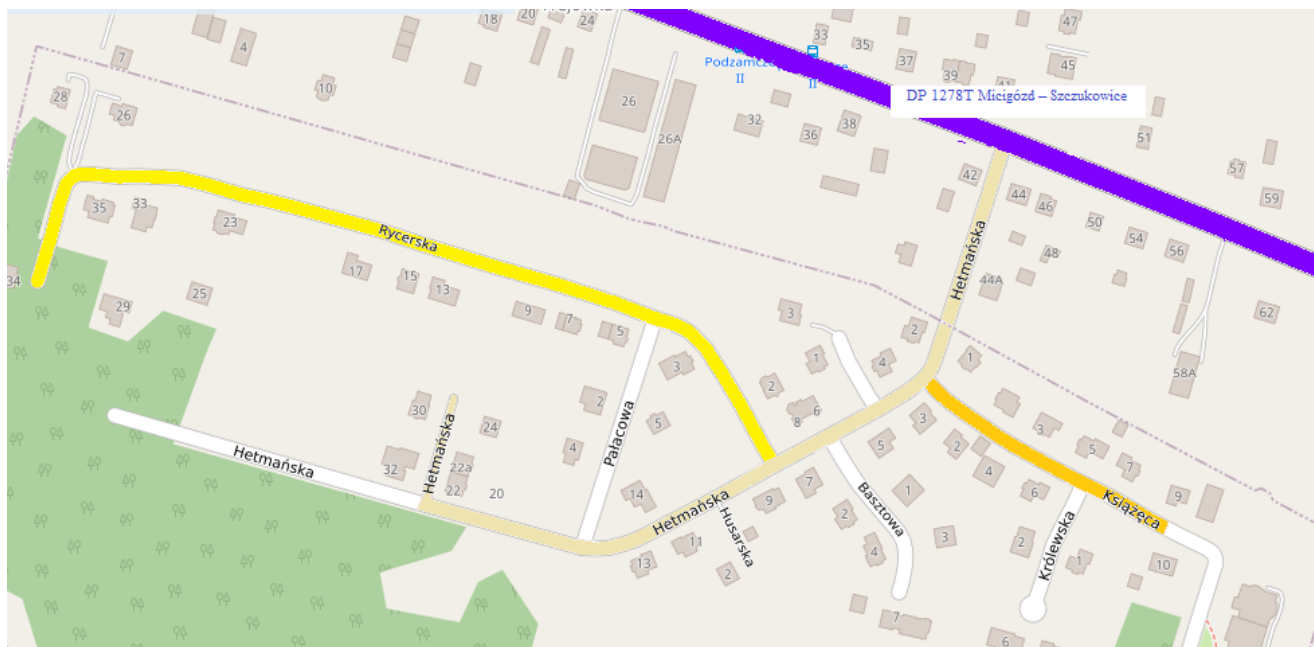
§ 11. Uchwała wchodzi w życie po upływie 14 dni od dnia jej ogłoszenia w Dzienniku Urzędowym Województwa Świętokrzyskiego.

Sporządził: Patrik Kanarek – Inspektor ds. budowy i utrzymania infrastruktury drogowej 24.10.2022 r.
Sprawdził: Damian Urbanowski – Kierownik Referatu IRO 24.10.2022 r
Akceptacja prawna: M. Merta – adwokat 24.10.2022 r
Zatwierdził: Z. Piątek – Wójt 24.10.2022 r

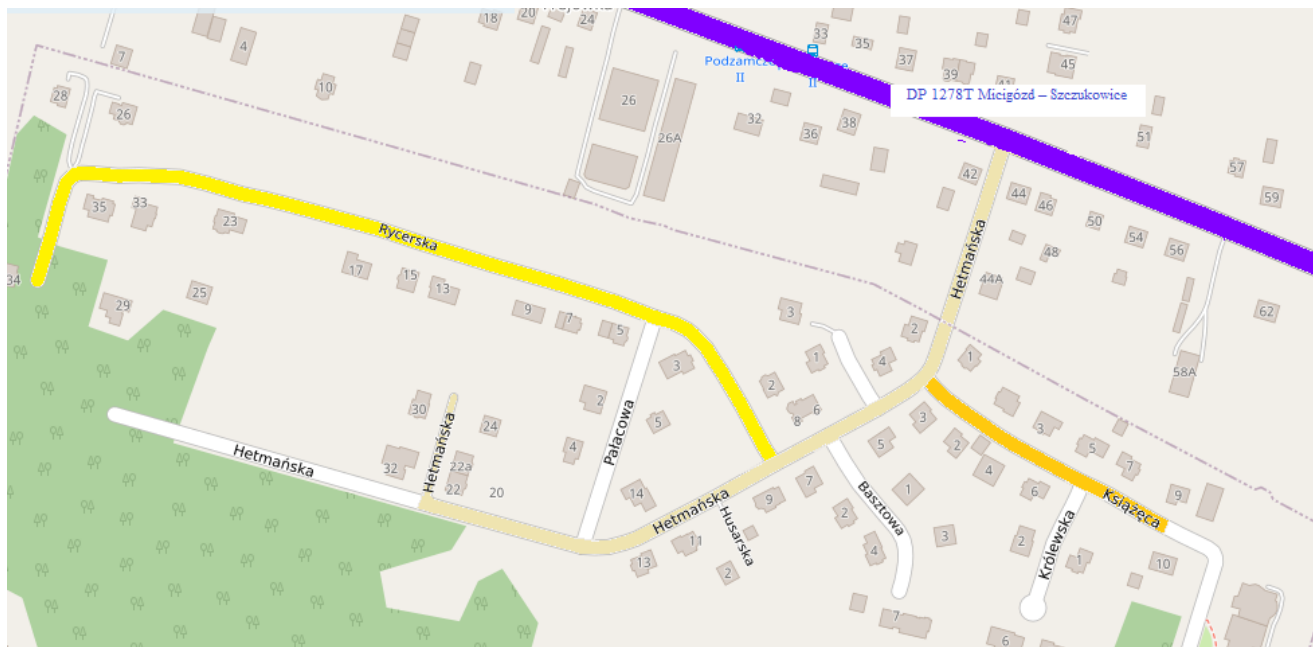
Lp.	Droga	Przebieg drogi	Numery działek stanowiących drogę
1.	Ulica Hetmańska w Piekoszowie	od połączenia z drogą powiatową nr 1278T Micigózd – Szczukowice (ul. Źródlana w msc. Podzamcze)	805/2 obręb 0014 Podzamcze, 1833/92, 1833/108, 1833/39, 1833/21, 1833/159, 1833/161 obręb 0013 Piekoszów, jednostka ewidencyjna 260414_2 Piekoszów



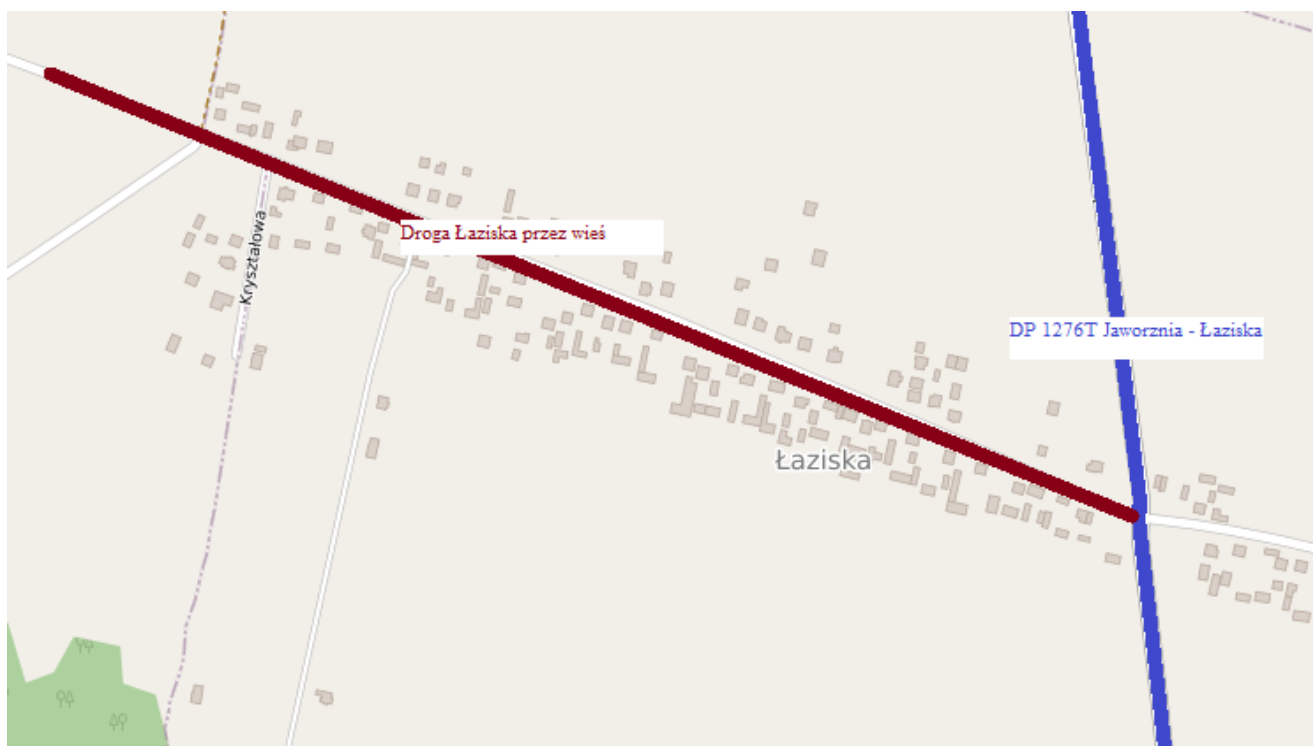
Lp.	Droga	Przebieg drogi	Numery działek stanowiących drogę
1.	Ulica Rycerska w Piekoszowie	od połączenia z ulicą Hetmańską w Piekoszowie	1833/90, 1833/39, 1833/147, 1833/235, 1833/219, 1833/216, 1833/211 obręb 0013 Piekoszów, jednostka ewidencyjna 260414_2 Piekoszów



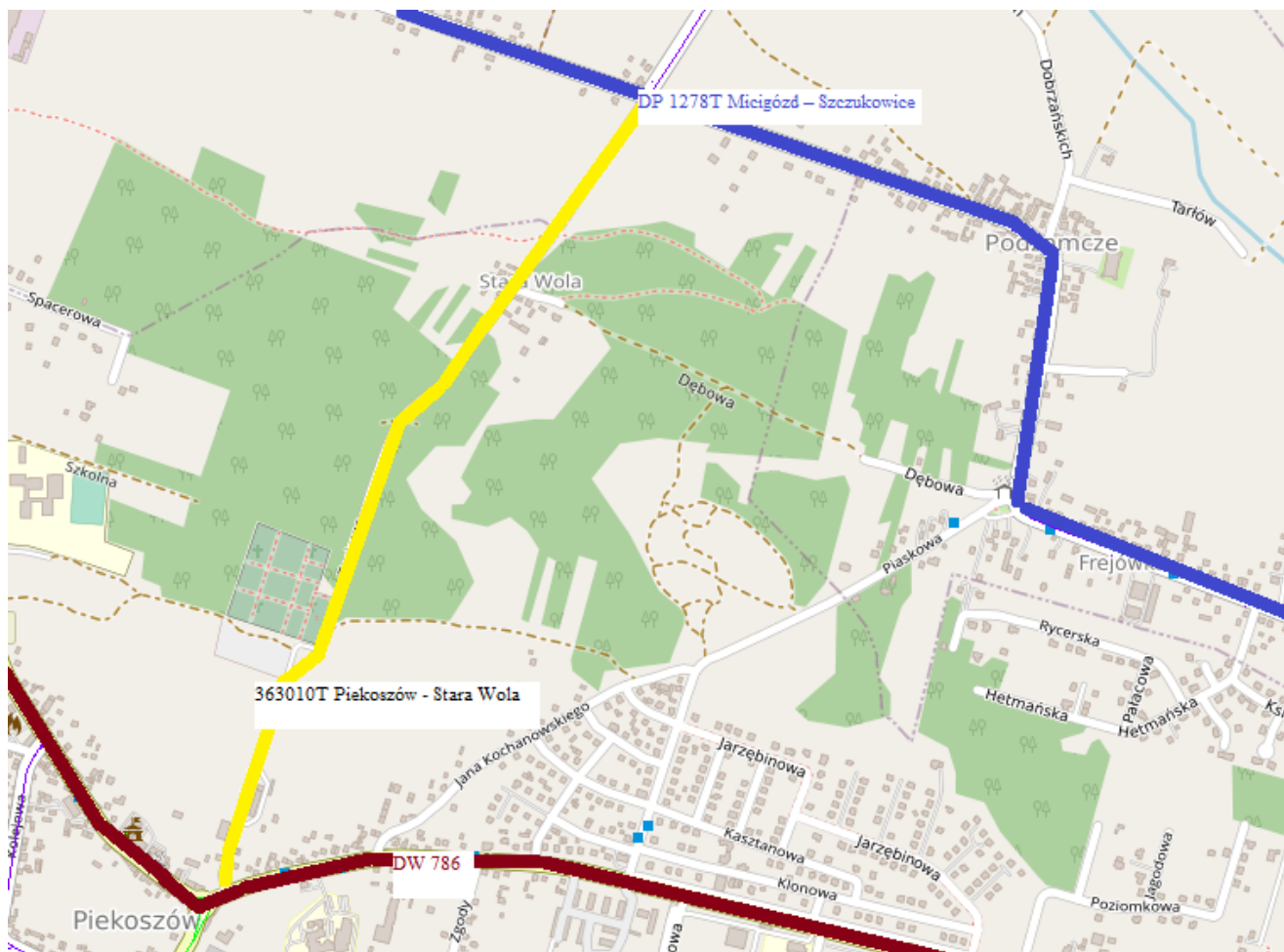
Lp.	Droga	Przebieg drogi	Numery działek stanowiących drogę
1.	Ulica Książęca w Piekoszowie	od połączenia z ulicą Hetmańską w Piekoszowie	1833/93, 1833/135 obręb 0013 Piekoszów, jednostka ewidencyjna 260414_2 Piekoszów



Lp.	Droga	Przebieg drogi	Numery działek stanowiących drogę
1.	Łaziska przez wieś	od połączenia z drogą powiatową nr 1276T Jaworznia - Łaziska,	1471, 1815/2, 1815/4, 1505, 1504/1, 1815/6 obręb 0013 Piekoszków; 88, 1/1, 2/15, 9/5, 16/3, 16/5, 17/5, 19/2, 67/19, 68/1, 69/6, 69/8, 71/19, 71/21, 72/17, 72/19, 73/1, 74/3, 75/1, 76/8, 81/2, 82/1, 92/1, 93/14, 94/1, 95/4, 96/6, 96/8, 97/11, 97/13, 97/15, 97/16, 98/13, 256/9, 256/11 obręb 0007 Łaziska, jednostka ewidencyjna 260414_2 Piekoszków



Lp.	Droga	Przebieg drogi	Numery działek stanowiących drogę
1.	droga gminna nr 363010T Piekoszów - Stara Wola	od połączenia z drogą wojewódzka nr 786 do połączenia z drogą powiatową nr 1278T Micigózd – Szczukowice.	644/6, 645, 321/3 obręb 0013 jednostka ewidencyjna 260414_2 Piekoszów



## **Uzasadnienie**

### **do uchwały Nr .../.../2022 Rady Gminy Piekoszów z dnia ... w sprawie zaliczenia dróg do kategorii dróg gminnych i ustalenia ich przebiegu**

Zgodnie art. 7 ust. 2 i ust. 3 ustawy z dnia 21 marca 1985r. o drogach publicznych (t.j. Dz.U. z 2022 r. poz. 1693) zaliczenie oraz ustalenie przebiegu istniejących dróg do kategorii dróg gminnych następuje w drodze uchwały rady gminy po zasięgnięciu opinii Zarządu Powiatu Kieleckiego.

Zarząd Powiatu w Kielcach Uchwałą nr 301/318/2022 z dnia 21 września 2022 roku zaopiniował pozytywnie wniosek Wójta Gminy Piekoszów znak: IRO.7210.1.2022.PK z dnia 8 września 2022 roku w sprawie zaliczenia dróg do kategorii dróg gminnych i ustalenia ich przebiegu.

Rozbudowa i przebudowa przedmiotowych dróg objęta jest dofinansowaniem w ramach Rządowego Funduszu Rozwoju Dróg. Zaliczenia dróg do kategorii dróg publicznych jest obowiązkiem wynikającym z umowy dofinansowania.

Przedmiotowe działki stanowią własność Gminy Piekoszów.