

UCHWAŁA NR LIX/329/2010
RADY GMINY W PIEKOSZOWIE

z dnia 31 maja 2010 r.

w sprawie zatwierdzenia Planu odnowy Miejscowości Wincentów

Na podstawie art. 7 ust. 1 pkt. 9, 10 oraz art. 18 ust. 2 pkt. 6 ustawy z dnia 8 marca 1990 roku o samorządzie gminnym (tekst jednolity z 2001 r., Dz. U. Nr 142, poz. 1591 z późniejszymi zmianami) art. 5 ust. 1 pkt. 20 ustawy z dnia 7 marca 2007 r., o wspieraniu rozwoju obszarów wiejskich z udziałem środków Europejskiego Funduszu Rolnego na rzecz Rozwoju Obszarów Wiejskich (Dz. U. Nr 64, poz. 427)- uchwała się, co następuje:

- § 1. Postanawia się zatwierdzić Plan Odnowy Miejscowości Wincentów.
- § 2. Plan Odnowy Miejscowości Wincentów stanowi załącznik do niniejszej uchwały.
- § 3. Wykonanie uchwały powierza się Wójtowi Gminy Piekoszów.
- § 4. Uchwała wchodzi w życie z dniem podjęcia.

Przewodniczący Rady Gminy
w Piekoszowie

Jerzy Gluch
Jerzy Gluch

Załącznik do uchwały Nr
LIX/329/2010
Rady Gminy w Piekoszowie
z dnia 31 maja 2010 r.
Zalacznik1.doc

PLAN ODNOWY MIEJSCOWOŚCI

PLAN ODNOWY MIEJSCOWOŚCI
WINCENTÓW

GMINA PIEKOSZÓW

POWIAT KIELECKI

WOJEWÓDZTWO ŚWIĘTOKRZYSKIE

Przyjęty przez Zarząd Wiejski Miejscowości Wincentów w dniu 17 maja 2010 roku

WSTĘP

Rozwój i odnowa obszarów wiejskich to jedno z kluczowych wyzwań, jakie stoją przed Polską w okresie integracji z Unią Europejską. Zasadniczym jej celem jest wzmocnienie działań służących zmniejszaniu istniejących dysproporcji i różnic w poziomie rozwoju obszarów wiejskich w stosunku do terenów miejskich.

Plan Odnowy Miejscowości jest jednym z najważniejszych elementów odnowy wsi, jej rozwoju oraz poprawy warunków pracy i życia mieszkańców. Sporządzenie i uchwalenie takiego dokumentu stanowi niezbędny warunek przy aplikowaniu o środki finansowe w ramach „Programu Rozwoju Obszarów Wiejskich 2007-2013” działanie „Odnowa i rozwój wsi”, jak również stanowić będzie wytyczne dla władz Gminy Piekoszków przy opracowaniu kierunków rozwoju miejscowości Wincentów.

Celem działania „Odnowa i rozwój wsi” jest poprawa jakości życia na obszarach wiejskich poprzez zaspokojenie potrzeb społecznych i kulturalnych mieszkańców wsi oraz promowanie obszarów wiejskich. Działanie umożliwi rozwój tożsamości społeczności wiejskiej, zachowanie dziedzictwa kulturowego i specyfiki obszarów wiejskich oraz wpłynie na wzrost ich atrakcyjności turystycznej i inwestycyjnej.

W ramach działania pomocą finansową zostaną objęte projekty dotyczące:

1. budowy, przebudowy, remontu lub wyposażenia obiektów:
 - a) pełniących funkcje publiczne, społeczno-kulturalne, rekreacyjne i sportowe,
 - b) służących promocji obszarów wiejskich, w tym propagowaniu i zachowaniu dziedzictwa historycznego, tradycji, sztuki oraz kultury,
2. kształtowania obszaru przestrzeni publicznej;
3. budowy remontu lub przebudowy infrastruktury związanej z rozwojem funkcji turystycznych, sportowych lub społeczno-kulturalnych;
4. zakupu obiektów charakterystycznych dla tradycji budownictwa w danym regionie, w tym budynków będących zabytkami, z przeznaczeniem na cele publiczne;
5. odnawiania, eksponowania lub konserwacji lokalnych pomników historycznych, budynków będących zabytkami lub miejsc pamięci;
6. kultywowania tradycji społeczności lokalnej oraz tradycyjnych zawodów.

Obszarem realizacji Planu Odnowy Miejscowości jest obszar miejscowości Wincentów.

Niniejsze opracowanie zawiera charakterystykę miejscowości, inwentaryzację zasobów, analizę SWOT czyli mocne i słabe strony miejscowości, planowane kierunki rozwoju, przedsięwzięcia wraz z szacunkowym kosztorysem i harmonogramem działań

Niniejszy plan jest planem otwartym stwarzającym możliwość aktualizacji w zależności od potrzeb społecznych i uwarunkowań finansowych. Oznacza to, że mogą być dopisywane nowe zadania, a także to, że może zmienić się kolejność ich realizacji w zależności od uruchomienia i dostępu do funduszy UE.

DIAGNOZA STANU ISTNIEJĄCEGO

POŁOŻENIE ADMINISTRACYJNO – GEOGRAFICZNE

Wieś Wincentów położona jest na terenie gminy Piekoszów, w centralnej części województwa świętokrzyskiego. Leży ona na trasie Piekoszów – Łosień - Korczyn. Jest wsią bardzo długą – prawie trzykilometrową. Wincentów zajmuje powierzchnię 606,453 ha (6,06 km²) co stanowi 5,88 % ogólnej powierzchni Gminy Piekoszów (10290,4812 ha, czyli 103 km²). W skład sołectwa Wincentów wchodzi też: Romanów, Zręby, Wieprzowa. Łączna liczba mieszkańców Wincentowa na dzień 30 kwietnia 2010 r. wynosiła 868 w tym 432 mężczyzn oraz 436 kobiet. Liczba budynków mieszkalnych na dzień dzisiejszy wynosi 210. Liczba gospodarstw rolnych wynosi 151.

Rys. Położenie geograficzne Wincentowa.



Źródło: Strona internetowa Urzędu Gminy w Piekoszowie

HISTORIA I TERAŹNIEJSZOŚĆ

Gminy to bardzo stare jednostki administracyjne, znane już z XII w. Oczywiście trudno udowodnić, że już wówczas na naszym terenie jakaś gmina istniała. Pewne jest natomiast, iż

Plan Odnowy Miejscowości WINCENTÓW

w okresie zaborów miały one swe siedziby w Piekoszowie i Zajączkowie. Istniały nadal w latach 1918 – 1939, a i po roku 1954 wszystko pozostało bez zmian.

W 1954 roku reforma administracyjna zlikwidowała gminy. Powstały wówczas mniejsze gromady. Na naszym terenie było ich 5: w Jaworzni, Łośniu, Piekoszowie, Rykoszynie i Zajączkowi. Na przełomie lat 1972/3 gromady przestały istnieć. Znowu powołano do życia gminy, lecz obszarowo większe od tych sprzed 1954 r. W tym właśnie czasie powstała gmina Piekoszków istniejąca do dziś. Obejmuje ona swym zasięgiem 21 sołectw, w tym wieś - **Wincentów**.

Pierwszy zapis pochodzi z 1893 r. Nazwa utworzona od imienia „ Wincenty”. W 1885 r. folwark ten został oddzielony od dóbr Rykoszyna. Elektryczność dotarła do wsi Wincentów na początku lat 50-tych. Droga przez wiele lat była wysypana tłuczniem ale w latach 70 –tych położono asfalt. Od 1986r. wieś ma też i wodociąg.

W okresie II wojny światowej w Wincentowie i okolicy działał zorganizowany Oddział BCh. Dowódcą był kapral Władysław Majchrzak, pseudonim - „Szampan”, żołnierz kampanii wrześniowej w armii „ Łódź”, obrońca twierdzy „Modlin”, odznaczony krzyżem walecznym pierwszej klasy. Po jej poddaniu 26 września 1939 roku przebywał w obozie jenieckim w Działdowie, z którego został zwolniony w kwietniu 1940 roku.

Ziemie na terenie sołectwa są głównie V i VI klasy. Pozwala to na uprawę podstawowych zbóż i ziemniaków. Część mieszkańców utrzymuje się z pracy w Kielcach, Nowinach, Miedziance.

Wincentów ma w miarę dobre połączenia komunikacyjne oprócz linii miejskiej nr 26 dostępnych jest kilku przewoźników prywatnych świadczących usługi przewozowe – busem. Można również też przejść 1-2 km do Piekoszowa i tam skorzystać z linii nr 18 do Kielc. Do stacji kolejowej Piekoszków jest ponad 1 km.

W 2004 r. wybudowano część oświetlenia ulicznego, stare znaki drogowe zastąpiono nowymi, wykonano wiaty przystankowe dla dzieci dojeżdżających do szkoły. W 2005 r. wybudowano 264 m a w 2007 r. 660 metrów chodnika dla pieszych. W 2008 r. zakończono budowę dróg Wincentów - Zręby. W 2009 r. wybudowano w Wincentowie plac zabaw dla dzieci – zbudowano go ze środków, które miejscowość otrzymała za największą frekwencję w wyborach do Parlamentu Europejskiego.

Dawne tradycje kultury ludowej kultywowane są przez Zespół Pieśni i Tańca – Wincentowianie. Zespół Wincentowianie powstał we wrześniu 2007r. Liczy 18 członków. Upowszechnia on tradycję ludową gminy Piekoszków wśród jej mieszkańców. Mimo krótkiego okresu działania zdobył już wiele nagród m. in.: II miejsce w Wojewódzkim Przeglądzie Zespołów Obrzędowych (2007r.), III miejsce w XXXII Międzynarodowych Buskich Spotkaniach z Folklorem (2008r.), I miejsce w IX Powiatowym Przeglądzie Zespołów Folklorystycznych i Solistów w Chmielniku (2008r.), II miejsce w Wojewódzkim Przeglądzie Zespołów Obrzędowych.

Z Wincentowa pochodziła Pani Aniela Kasprzyk – miejscowa poetka, jest autorką wielu wierszy okolicznościowych, tworzonych na odpusty, wesela czy dożynki.

W Wincentowie urodziła się w 1949 r. kolejna znana poetka – Pani Irena Kaczmarczyk. Jako poetka debiutował dopiero w wieku 49 lat dając jednocześnie dowód na to, że na realizację swych

marzeń nigdy nie jest za późno. W 2001 r. ukazał się drukiem pierwszy tomik jej wierszy – „ Srebrne niepokoje”. Wkrótce wydane zostały dwa następne – „ Malinowe przystanki w 2004 r. i „ W witrażu pajęczyny” w 2005 r. Aktualnie do druku przygotowane są dwa następne. Poezja pani Ireny zamieszczana była również w almanachach i antologiach: „Spóźnijmy się na pociąg” (1990), „Łabędzie tańczą taniec godowy” (2002), „ Podgórska biesiada poetów” (2003), „ Każdy rodzi się poetą” (2004) i wiele innych publikacji...

W Wincentowie nie ma szkoły. Dzieci z Wincentowa uczęszczają do szkoły w Piekoszowie. W latach 60-tych aby ułatwić najmłodszym dzieciom z tego rejonu dostęp do edukacji założono w wynajętych domach (budynkach) u Państwa: Grabowskich, Tadeusza Kotwicy oraz Wojdy Stanisława szkołę dla klas 0 – III. Funkcjonowała ona niestety tylko do 2003 r.

W Wincentowie nie ma również kościoła, kaplicy czy zabytkowych budowli tak jak w pobliskim Piekoszowie – Zamek Tarłów, kościół P.W W.N.M.P. Uwagę przechodnia przyciągają dwie figurki z „gałęzickiego” piaskowca. Mieszkańcy postawili je po II wojnie światowej.

W miejscowości Wincentów znajdują się trzy sklepy wielobranżowe jest to sklep: Kotwica Alfreda, Kwiecień Józefa i Warchał Mirosława. Jest jeden punkt gastronomiczny - Kotwica Stanisław oraz jeden zakład fryzjerski – Majchrzak Małgorzata. Usługi transportowe świadczą: Dąbek Sławomir – przewóz osób; Majchrzak Daniel, Ślusarczyk Sławomir, Majchrzak Zenon – przewóz towarów. Rzemiosło reprezentowane jest przez 3 stolarzy: Dariusza Kosińskiego, Jerzego Oparę i Władysława Kwietnia. Usługi prowadzi też Zakład Mechaniki Pojazdowej – Rafał Paździerz. Usługi budowlane świadczą: Kozieł Sławomir, Sosnowski Paweł, Macek Barbara. Bobra Norbert prowadzi sprzedaż hurtową i detaliczną artykułów przemysłowych. Gos Czesław świadczy usługi wodno-kanalizacyjne, usługi koparką.

DIAGNOZA AKTUALNEJ SYTUACJI WSI Wincentów

Co ją wyróżnia?

- dogodne położenie, wieś położona w centralnej części gminy, jest miejscem przecinania się gminnych szlaków komunikacyjnych oraz szlaków o znaczeniu powiatowym, wojewódzkim,
- wielkość wsi, 868 mieszkańców,
- dobre tereny pod budownictwo jednorodzinne
- prężnie działający Zespół Pieśni i Tańca - Wincentowianie
- funkcje usługowe: sklepy, rzemiosło, transport, mechanika pojazdowa, usługi budowlane, fryzjerskie, wodno - kanalizacyjne
- walory przyrodnicze i krajobrazowe, czyste środowisko
- na terenie wsi znajdują się zabytkowe obiekty architektoniczne takie jak: kapliczki (figurki)

Jakie pełni funkcje?

- wieś Wincentów jest miejscem zamieszkania około 6 % ogółu mieszkańców gminy Piekoszów,
- w obrębie Wincentowa znajduje się około 210 gospodarstw domowych,

Plan Odnowy Miejscowości WINCENTÓW

- funkcjonuje zarejestrowanych 151 gospodarstw rolnych,
- pełni funkcje usługowo – handlowe, rolnicze, budowlane, transportowe

Kim są mieszkańcy?

- wieś Wincentów liczy 868 mieszkańców,
- ludność rdzenna
- właściciele indywidualnych gospodarstw rolnych
- pracownicy zakładów pracy na terenie miejscowości oraz gminy i poza nią,
- emeryci, renciści i bezrobotni,
- kilka osób zajmuje się usługami i handlem (sklepy spożywcze, zakłady usługowe)

Co daje utrzymanie?

- praca we własnym indywidualnym gospodarstwie rolnym, (sołectwo Wincentów to 151 indywidualnych gospodarstw rolnych),
- praca zarobkowa na terenie miejscowości, na terenie gminy i poza terenem gminy,
- świadczenia socjalne typu: renty, emerytury, zasiłki dla bezrobotnych,
- praca na własny rachunek w usługach lub handlu.
- szara strefa

Jak zorganizowani są mieszkańcy?

- Rada Sołecka
- Zespół Pieśni i Tańca Wincentowianie

W jaki sposób rozwiązują problemy?

- Zwracanie się do instytucji i organizacji działających we wsi - do radnego, do sołtysa, do gminy.
- organizowanie zebrań wiejskich

Jak wygląda nasz wieś?

- wieś położona jest na trasie Piekoszów - Łosień – Korczyn wzdłuż drogi powiatowej prowadzącej do miejscowości Korczyn (Gmina Strawczyn),
- zabudowa dość zwarta – wzdłuż drogi , im dalej od centrum, tym zabudowania coraz bardziej rozproszone,
- przy drodze występuje chodnik po jednej stronie drogi–na długości 934 metry położony w 2005 i w 2007 roku,
- oświetlenie występuje tylko w części centralnej wsi

Jakie obyczaje i tradycje są przez nas pielęgnowane?

- kultywowanie tradycji religijnych ,
- indywidualne formy pielęgnacji różnorodnych tradycji i zwyczajów ludności napływowej
- dożynki parafialne i uroczystości kościelne.

Jak wyglądają mieszkania i obejścia?

- występuje nowa zabudowa z nielicznymi przypadkami starych budynków, głównie gospodarczych.

Plan Odnowy Miejscowości WINCENTÓW

- zabudowa jednorodzinna, w większości nowe budownictwo wraz z budynkami gospodarczymi.
- występuje zróżnicowanie o dbałość, estetykę oraz ład i porządek na posesjach, można zauważyć stały postęp w tym zakresie. Wygląd sporej grupy mieszkań i obejść zadbane.
- wieś podłączona do wodociągu gminnego.
- brak systemu kanalizacji sanitarnej we wsi – funkcjonują przydomowe szamba bezodpływowe.
- brak gazyfikacji

Jaki jest stan otoczenia i środowiska?

- bliskość lasów oraz niewielki ruch kołowy sprzyja jakości i czystości powietrza.
- brak większych skoncentrowanych źródeł zanieczyszczeń powodujących degradację środowiska.
- wieś podłączona jest do gminnej sieci wodociągowej.
- brak regulacji gospodarki ściekowej, brak oczyszczalni, brak kanalizacji burzowej a ścieki wywożone są do oczyszczalni w Piekoszowie.
- prowadzona jest selektywna zbiórka odpadów,

Jakie są powiązania komunikacyjne?

- wieś jest miejscem przecinania się gminnych szlaków komunikacyjnych i układów transportowych rangi regionalnej i krajowej.
- dobrze rozwinięty kołowy transport publiczny.

Co proponujemy dzieciom i młodzieży?

- Dzieci i młodzież z terenu Wincentowa uczęszcza do szkoły do pobliskiego Piekoszowa gdzie znajduje się Zespół Placówek Oświatowych – w tym: szkoła podstawowa i gimnazjum. W związku z tym dzieci i młodzież w wieku szkolnym w czasie trwania zajęć lekcyjnych jak i poza nimi posiadają możliwości korzystania z zasobów szkoły oraz kółek zainteresowań. Dzieci mają również możliwość korzystania z zasobów Gminnej Publicznej Biblioteki w Piekoszowie.

ANALIZA ZASOBÓW WSI WINCENTÓW

ŚRODOWISKO PRZYRODNICZE

Walory krajobrazowe

Są o znaczeniu dużym:

- zróżnicowany krajobraz rolniczy, z dużym udziałem roślinności naturalnej, zadrzewień,
- wyrobiska po eksploatacji kamienia wapiennego

Walory przyrodnicze

Są o znaczeniu dużym:

- kompleks leśny.
- ukształtowanie terenu i lasy tworzą udokumentowany specyficzny mikroklimat.

Wody powierzchniowe (cieki, rzeki, stawy)

- w miejscowości brak rzeki,

Plan Odnowy Miejscowości WINCENTÓW

- występują natomiast ciekły wodne: „ czarne stoki”, „ kamienny brud” oraz stawy hodowlane

Gleby

- gleby głównie V i VI klasa

Grunty rolne

Grunty rolne w miejscowości Wincentów stanowią gleby o słabej i bardzo słabej kulturze, na których uprawia się głównie zboża (żyto, pszenica, jęczmień, owies, pszenżyto, kukurydzę), łąki. W kilku gospodarstwach rolnych prowadzona jest hodowla krów mlecznych i trzody chlewnej. Według danych Urzędu Gminy w Piekoszowie liczba gospodarstw rolnych w Wincentowie na kwiecień 2010r. wynosi 151.

Struktura gospodarstw rolnych:

Powierzchnia gospodarstwa	151
od 0 do 1 ha	26
od 1 do 2 ha	62
od 2 do 5 ha	52
od 5 do 7 ha	7
od 7 do 10 ha	2
od 10 do 15 ha	1
powyżej 15 ha	1

Kopaliny

Brak

ŚRODOWISKO KULTUROWE

Walory architektury wiejskiej, zabytki i osobliwości kulturowe

Są o małym znaczeniu:

- pierwotne rozplanowanie wsi w formie ulicówki

Walory zagospodarowania przestrzennego

Są o znaczeniu dużym:

- prawnie uregulowany stan prawny zagospodarowania przestrzennego wsi,
- różnicowany krajobraz rolniczy z dużym udziałem roślinności naturalnej

Zespoły artystyczne

- Zespół pieśni i tańca „ Wincentowianie”

DZIEDZICTWO RELIGIJNE I HISTORYCZNE

Miejsca, osoby i przedmioty kultu

- krzyże i kapliczki przydrożne

Święta, odpusty, pielgrzymki

- odpust parafialny 8,9 września oraz 23,24 maja

Tradycje, obrzędy gwara

- Bramki weselne jako zwyczaj miejscowy
- śpiewanie pieśni Maryjnych w maju przy kapliczkach wiejskich,
- kultywowanie tradycji religijnych, indywidualne formy pielęgnacji różnorodnych tradycji i zwyczajów ludności miejscowej

Legendsy, podania i fakty historyczne

- brak

Ważne postacie historyczne

- kpr. Władysław Majchrzyk – pseudonim „ Szampan” , żołnierz kampanii wrześniowej w armii „ Łódź”, obrońca twierdzy „Modlin”, odznaczony krzyżem walecznym pierwszej klasy. Po jej poddaniu 26 września 1939 roku przebywał w obozie jenieckim w Działdowie, z którego został zwolniony w kwietniu 1940 roku.

Specyficzne nazwy

- brak

OBIEKTY I TERENY

Działki pod zabudowę mieszkaniową

- ok. 12 ha pod zabudowę mieszkaniową

Działki pod domy letniskowe

- brak

Działki pod zakłady usługowe i przemysł, pustostany mieszkaniowe, magazynowe i przemysłowe

- brak

Tradycyjne obiekty gospodarskie wsi (spichlerze, kuźnie, młyny) place i miejsca publicznych spotkań, miejsca spotkań i rekreacji

- plac zabaw dla dzieci,

GOSPODARKA,

Znane firmy produkcyjne i zakłady usługowe

- sklepy spożywcze,
- firmy transportowe,
- mała gastronomia
- mechanika pojazdowa,
- zakład fryzjerski,

Możliwe do wykorzystania odpady poprodukcyjne

- brak

SPORT

- brak

ROLNICTWO

Specyficzne produkty (hodowle, uprawy polowe)

- usługi handlowe - sprzedaż hodowla krów mlecznych,
- uprawy podstawowych zbóż,
- uprawy ziemniaków

Znane firmy produkcyjne i zakłady usługowe

- sklepy spożywcze: Kotwica Alfred, Kwiecień Józefa, Warchał Mirosław
- usługi gastronomiczne – bar Kotwica Stanisław,
- Usługi transportowe: Dąbek Sławomir, Majchrzak Daniel, Ślusarczyk Sławomir, Majchrzak Zenon.
- usługi budowlane: Gos Czesław, Kozieł Sławomir, Sosnowski Paweł,
- usługi fryzjerskie – Majchrzak Małgorzata

SĄSIEDZI I PRZYJEZDNI

Korzystne, atrakcyjne sąsiedztwo i duże miasto, arteria komunikacyjna, atrakcja turystyczna

Są o znaczeniu dużym:

- dobre położenie geograficzne w sąsiedztwie aktywnego społecznie i gospodarczo miast: Kielce,
- bliskie położenie z innymi miejscowościami o specyfice turystycznej takich jak Piekoszów, Strawczyn, Łosień, Rykoszyn

ANALIZA SWOT

1. SILNE STRONY - ATUTY ROZWOJU WSI WINCENTÓW

- posiada uzbrojony teren pod budownictwo mieszkaniowe o powierzchni ok. 12 ha,
- dostępność do IT
- dobre wykształcenie mieszkańców
- wieś Wincentów zalicza się do średnich wielkościowo wsi w gminie Piekoszów
- wysoka atrakcyjność zasobów przyrodniczych, turystycznych, wypoczynkowych oraz zasobów dziedzictwa kulturowego oraz wiejskiego,
- zorganizowane grupy: Zespół Pieśni i Tańca „Wincentowianie”, Koło Gospodyń Wiejskich,
- dobre położenie geograficzne w sąsiedztwie aktywnego społecznie i gospodarczo miasta: Kielc,
- bliskie położenie z innymi miejscowościami o specyfice turystycznej takich jak Piekoszów, Strawczyn
- wysoka aktywność władz gminy, posiadających zdolność do współpracy z otoczeniem zewnętrznym oraz zdobywania zewnętrznych środków finansowych na realizację ważnych przedsięwzięć gminnych,

- aktywność społeczności lokalnej oraz jej zdolność do angażowania się w rozwój gminy,
- silne poczucie lokalnej tożsamości,
- mały stopień skażenia środowiska,
-

2. SŁABE STRONY - CZYNNIKI OGRANICZAJĄCE ROZWÓJ WSI

- wysokie bezrobocie strukturalne wynikające z restrukturyzacji rolnictwa,
- wciąż za mała integracja społeczności lokalnej,
- mało skuteczna promocja walorów przyrodniczych gminy oraz dziedzictwa kulturowego dla ściągnięcia kapitałów zewnętrznych, wynikająca z ograniczonych możliwości finansowych,
- słabo rozwinięta działalność pozarolnicza oraz działalności dających dodatkowe źródła zarobkowania w gospodarstwach rolnych, np. agroturystyka, usługi turystyczne, produkcja zdrowej żywności, itp.
- stosunkowo niski stan zasobności gospodarstw domowych, ograniczony rozwój działalności pozarolniczej zwłaszcza usługowej i turystycznej,
- niski poziom klas bonitacyjnych gleb, degradacja infrastruktury melioracyjnej pól.
- nie występują zakłady produkcyjne – które dały by możliwość zmniejszenia bezrobocia w danej miejscowości
- brak odpowiedniej bazy noclegowej,

3. SZANSE I OKAZJE - MOŻLIWOŚCI ROZWOJU WSI, WYNIKAJĄCE Z OTOCZENIA

- Bardzo duże tereny pod budownictwo mieszkaniowe aż 12 ha wolnych terenów uzbrojonych i nieuzbrojonych
- sprzyjająca polityka regionalna, w tym adresowana do rozwoju obszarów wiejskich, ze strony rządu i władz wojewódzkich,
- zwiększanie się dostępności do kapitałów i środków pomocowych, w tym pochodzących z Unii Europejskiej,
- popyt w Polsce i Europie na usługi turystyczne, oparte o zasoby przyrodnicze,
- wymiana młodzieży szkolnej połączona z aktywnym wypoczynkiem,
- wzrastający popyt na usługi turystyczno – rekreacyjne,
- przychylność władz lokalnych,
- wzrost zainteresowania wypoczynkiem na wsi

4. ZAGROŻENIA - CZYNNIKI NIESPRZYJAJĄCE, WYNIKAJĄCE Z OTOCZENIA

- brak stabilności w polityce wspierania rozwoju obszarów wiejskich i gospodarki rolnej,
- wejście do Wspólnego Rynku Europejskiego prowadzi do zwiększonej konkurencyjności krajowej,
- niskie nakłady na inwestycje remontowo – modernizacyjne układów transportowych, w tym dróg powiatowych i wojewódzkich, przebiegających przez gminę,
- załamanie się popytu, tendencji rozwoju turystyki i wypoczynku opartego o zasoby przyrodnicze.

ARKUSZ PLANOWANIA

PRIORYTET 1

„ROZWÓJ WSI ORAZ POPRAWA WARUNKÓW ŻYCIA”

Cel 1. Modernizacja zaplecza rekreacyjno – sportowego.

Projekty:

1. Budowa świetlicy wiejskiej wraz z zagospodarowaniem i ogrodzeniem działki oraz położeniem chodnika dla pieszych
2. budowa boiska wielofunkcyjnego (do gry w piłkę nożną, piłkę siatkową oraz ręczną)

Cel 2. Realizacja prac modernizacyjno – inwestycyjnych mających na celu poprawę stanu technicznego i podniesienia bezpieczeństwa na drogach w obrębie miejscowości.

Projekty:

1. Doprowadzenie do poprawy bezpieczeństwa na skrzyżowaniach.
2. Przebudowa drogi powiatowej,
3. Budowa drogi gminnej
4. Budowa nowych chodników dla pieszych na terenie miejscowości.

Cel 3. Unowocześnienie infrastruktury komunalnej.

Projekty:

1. Poprawienie stanu oświetlenia.
2. Uregulowanie gospodarki wodno – ściekowej.
3. Gazyfikacja wsi.

Cel 4. Doprowadzenie do poprawy estetycznego wyglądu wsi, budynków i zagród wiejskich,

1. Organizowanie konkursów.

Cel 5. Pomoc rodzinom, dzieciom z rodzin patologicznych, zorganizowanie profesjonalnie prowadzonego ośrodka dla dzieci i młodzieży z rodzin w trudnych warunkach materialnych.

PRIORYTET 2

„POPRAWA KWALIFIKACJI I WYKSZTAŁCENIA SPOŁECZNOŚCI WSI – WALKA Z BEZROBOCIEM”

Cel 1. Stymulowanie działalności dających dodatkowe dochody gospodarstwom rolnym.

Projekty:

1. Kursy przedsiębiorczości, agroturystyka, produkcji zdrowej żywności itp.

Cel 2. Rozwiązania instytucjonalne i wdrażanie systemów umożliwiającym bezrobotnym zdobycie nowego zawodu, podnoszenie kwalifikacji zawodowych itp.

Projekty:

1.Szkolenia w zakresie prowadzenia działalności gospodarczej, tworzenia małej gastronomii itp.

2.Szkolenia w zakresie wykorzystania zdolności i umiejętności mieszkańców (rzemiosła i rękodzieła artystycznego).

Cel 3. Ułatwienie dostępu do wykorzystywania nowoczesnych technologii przekazu informacji.

Projekty:

1.Nowoczesna pracownia komputerowa w świetlicy wiejskiej.

PRIORYTET 3

„ROZWÓJ TURYSTYKI I WYPOCZYNKU OPARTY O ZASOBY PRZYRODNICZE I DZIEDZICTWO KULTUROWE WSI WINCENTÓW”

Cel 1. Zagospodarowanie terenów wyznaczonych pod turystykę aktywną – rekreację.

Projekty:

1.Zorganizowanie i oznaczenie ścieżek rowerowych.

2.Budowa tablic informacyjnych z mapką o szlaku turystycznym.

Cel 2. Podjęcie działań dla kompleksowego rozwoju usług pod potrzeby turystyki.

Projekty:

1.Szkolenia w zakresie gospodarstw agroturystycznych.

2.Inwentaryzacja i standaryzacja kwater agroturystycznych.

Cel 3. Skuteczna promocja walorów rekreacyjno – wypoczynkowych wsi.

Projekty:

1.Szeroko rozumiana promocja wsi.

a) turystyka rowerowa dla dorosłych, młodzieży i dzieci,

b) kuligi zimą

c) festyny,

d) wycieczki dla dzieci i młodzieży

HARMONOGRAM WDRAŻANIA PLANU NA LATA 2008 – 2013

Wiodącym priorytetem, w ramach którego znalazły się najbardziej pożądane przez nas cele i projekty jest:

ZADANIE NR 1

PRIORYTET 1: „ROZWÓJ WSI ORAZ POPRAWA WARUNKÓW ŻYCIA”.

Ważnym celem dla naszej społeczności jest zapewnienie dzieciom i młodzieży, jak również i ich rodzicom, warunków do wspólnego i efektywnego spędzania czasu. Co my zaoferujemy dzisiaj naszym dzieciom, to w przyszłości odbije się na ich rozwoju zarówno fizycznym jak i emocjonalnym. Dlatego głównym celem będzie tu:

Cel 1. „MODERNIZACJA ZAPLECZA REKREACYJNO – SPORTOWEGO”

W ramach którego pierwszym projektem wykonywanym przez naszą wieś będzie:

1. Budowa świetlicy wiejskiej wraz z zagospodarowaniem i ogrodzeniem działki oraz położeniem chodnika dla pieszych,

2.budowa boiska wielofunkcyjnego (do gry w piłkę nożną, piłkę siatkową oraz ręczną)

Plan Odnowy Miejscowości WINCENTÓW

Miejsce, w którym powstanie świetlica wiejska jest jednym z miejsc miejscowości o szczególnym znaczeniu dla mieszkańców miejscowości Wincentów. Jeszcze bardziej przyczyni się do ich integracji i pobudzi do wspólnego działania na rzecz poprawy jakości życia i rozwoju społecznego i kulturalnego sołectwa.

Następne projekty będą działaniem przebiegającym w dłuższej perspektywie. Wymagają ścisłego współdziałania z władzami zarówno gminy jak i pozagminnymi, i będą przebiegały w dłuższej perspektywie czasu, jako kompleksowe prace w obrębie naszej całej gminy.

Cel 2. - „Realizacja prac modernizacyjno – inwestycyjnych mających na celu poprawę stanu technicznego i podniesienia bezpieczeństwa na drogach w obrębie miejscowości”.

Projekty:

1. Doprowadzenie do poprawy bezpieczeństwa na skrzyżowaniach.
2. Przebudowa drogi powiatowej,
3. Budowa drogi gminnej
4. Budowa nowych chodników dla pieszych na terenie miejscowości.

Cel 3. - „Unowocześnienie infrastruktury komunalnej”.

Projekty:

1. Poprawienie stanu oświetlenia.
2. Uregulowanie gospodarki wodno – ściekowej.
3. Gazyfikacja wsi.

Kolejnymi działaniami, które mogą znacznie wpłynąć na zmianę życia w naszej wsi będą wszelkie projekty związane z usługami agroturystycznymi oraz rozwojem małego biznesu.

Jest to wielka szansa na poprawę warunków bytowych zarówno pojedynczych gospodarstw jak i całej społeczności wiejskiej.

Cel 1. - „Stymulowanie działalności dających dodatkowe dochody gospodarstwom rolnym”.

Projekty:

1. Kursy przedsiębiorczości, agroturystyka, produkcji zdrowej żywności, odnawialnych źródeł energii, itp.

Cel 2. „Rozwiązania instytucjonalne i wdrażanie systemów umożliwiającym bezrobotnym zdobycie nowego zawodu, podnoszenie kwalifikacji zawodowych itp.”.

Projekty:

1. Szkolenia w zakresie prowadzenia działalności gospodarczej, tworzenia małej gastronomii itp.
2. Szkolenia w zakresie wykorzystania zdolności i umiejętności mieszkańców (rzemiosła i rękodzieła artystycznego).

MIEJSCOWOŚĆ WINCENTÓW:

HARMONOGRAM REALIZACJI PRZEDSIĘWZIĘĆ W LATACH 2010-2017 Z SZACUNKOWĄ WARTOŚCIĄ KOSZTORYSOWĄ

Lp.	Nazwa przedsięwzięcia	Szacunkowa wartość kosztorysowa (w zł)	Planowany termin rozpoczęcia	Planowany termin zakończenia	Sposób finansowania
1.	Budowa świetlicy wiejskiej wraz z zagospodarowaniem i ogrodzeniem działki oraz chodnikiem dla pieszych	700 000,00	2010	2011	PROW – działanie 3.4 Odnowa i rozwój wsi, BG

Plan Odnowy Miejscowości WINCENTÓW

2.	Budowa boiska wielofunkcyjnego	100 000,00	2011	2012	PROW – działanie 3.4 Odnowa i rozwój wsi, BG
3.	Poprawienie stanu oświetlenia	50 000,00	2011	2012	PROW, BG
4.	Budowa chodników (Romanów)	500 000,00	2012	2013	PROW – działanie 3.4 Odnowa i rozwój wsi, BG
5.	Budowa dróg gminnych	300 000,00	2013	2014	BG, BP, NPPDL
6.	Budowa kanalizacji	10 mln.	2014	2015	PROW – działanie 3.3, FS, BG
7.	Przebudowa drogi Powiatowej	600 000,00	2015	2017	BP, BG, NPPDL

BP- Budżet Państwa,

RPO – Regionalny Program Operacyjny,

FS – Fundusz Spójności,

NPPDL – Narodowy Program Przebudowy Dróg Lokalnych

BG – Budżet Gminy,

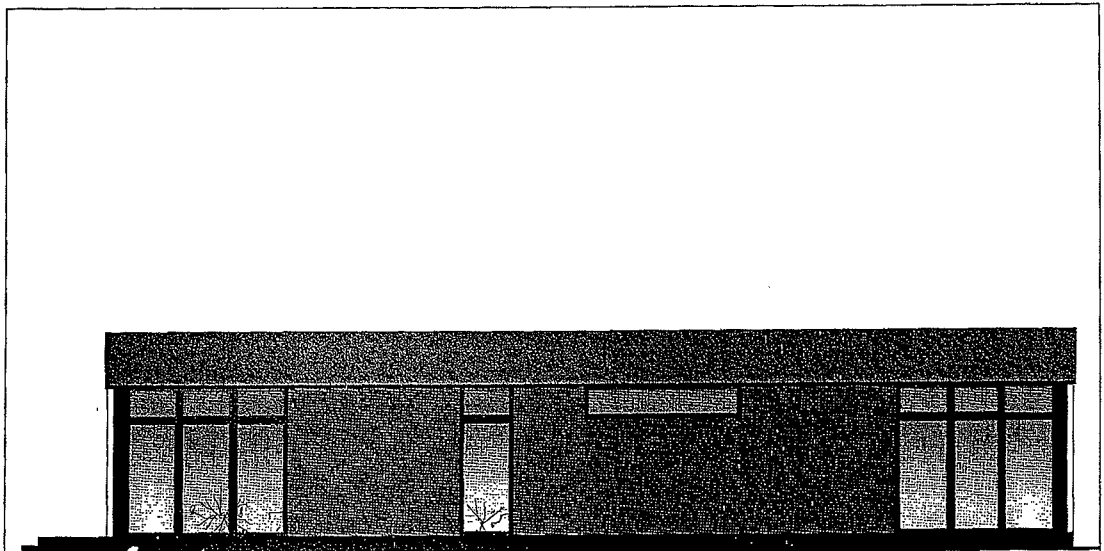
PROW – Program Rozwoju Obszarów Wiejskich

SW – Samorząd Wojewódzki

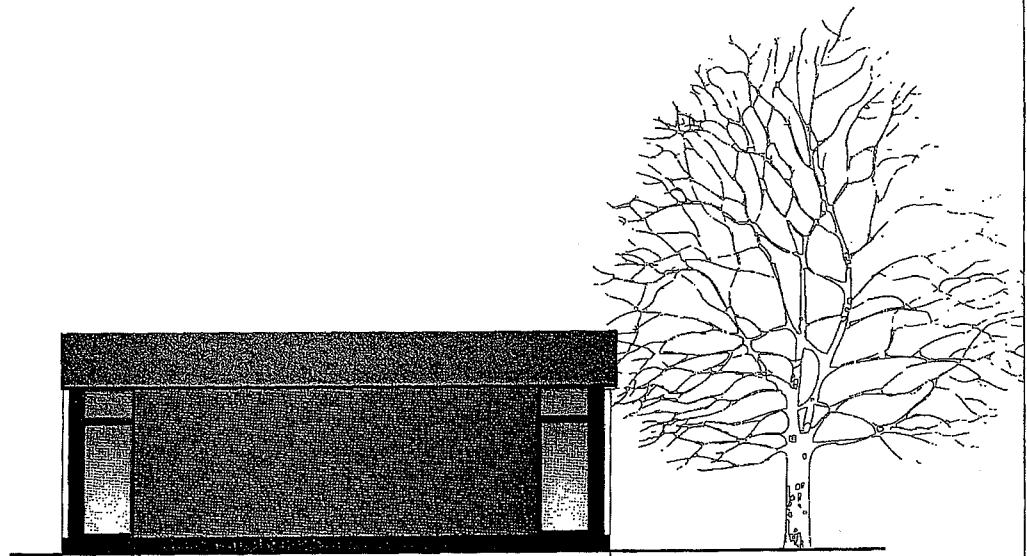
Obszary o szczególnym znaczeniu dla zaspokojenia potrzeb mieszkańców, sprzyjających nawiązywaniu kontaktów społecznych, ze względu na ich położenie oraz cechy funkcjonalno – przestrzenne.

Obszarem o szczególnym znaczeniu dla mieszkańców wsi Wincentów są okolice skrzyżowania drogi powiatowej z drogą gminną prowadzącą do przysiółka Zręby i do terenu przeznaczonego na świetlicę wiejską oraz atrakcyjnych terenów wypoczynków, spacerów i obozowisk obok wyrobisk po eksploatacji kamienia wapiennego (tzw. Romna Górka). Jest to miejsce historyczne - centrum, w którym występuje najstarsza zabudowa wsi Wincentów. W okolicy skrzyżowania znajduje się historyczna figurka Najświętszej Marii Panny, przy której zawsze tłumnie odbywały się uroczystości religijne takie jak np. poświęcenie pól, majówki. W okolicach tych znajduje się również lokal wyborczy jak też najstarszy punkt handlowy przy którym od zawsze koncentrowało się życie wiejskie.

Mieszkańcy ze względu na położenie oraz cechy funkcjonalno - przestrzenne wybrali właśnie ten obszar jako obszar o szczególnym znaczeniu dla zaspokojenia ich potrzeb i nawiązywaniu kontaktów społecznych. Budowa świetlicy wiejskiej na tym obszarze zapewni dzieciom, młodzieży jak również ich rodzicom warunki do wspólnego i efektywnego spędzania czasu.



Elewacja zapleczowa- od strony placu zabaw



Elewacja boczna

PROJEKT TYPOWY świetlicy wiejskiej

ELEWACJE


skala 1:100

kwiecień 2010


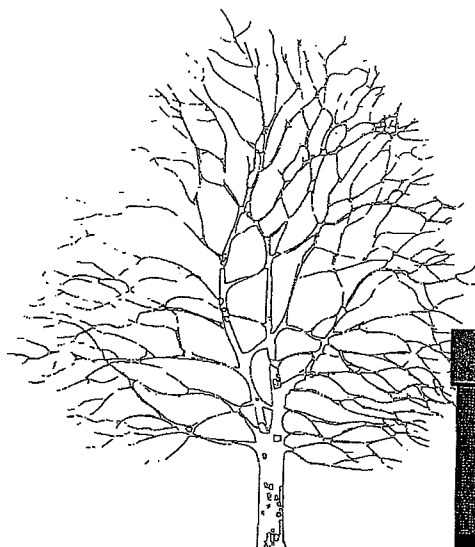
arch. Alina Żuromska

-btec-

Norbert Wysocki
ul. Majówka 8/9; 27-200 Starachowice
tel: (041) 275 19 16; 0 668 045 205; e-mail: btec@op.pl



Elewacja frontowa



Elewacja boczna- wejście do pom. technicznego

PROJEKT TYPOWY świetlicy wiejskiej

ELEWACJE

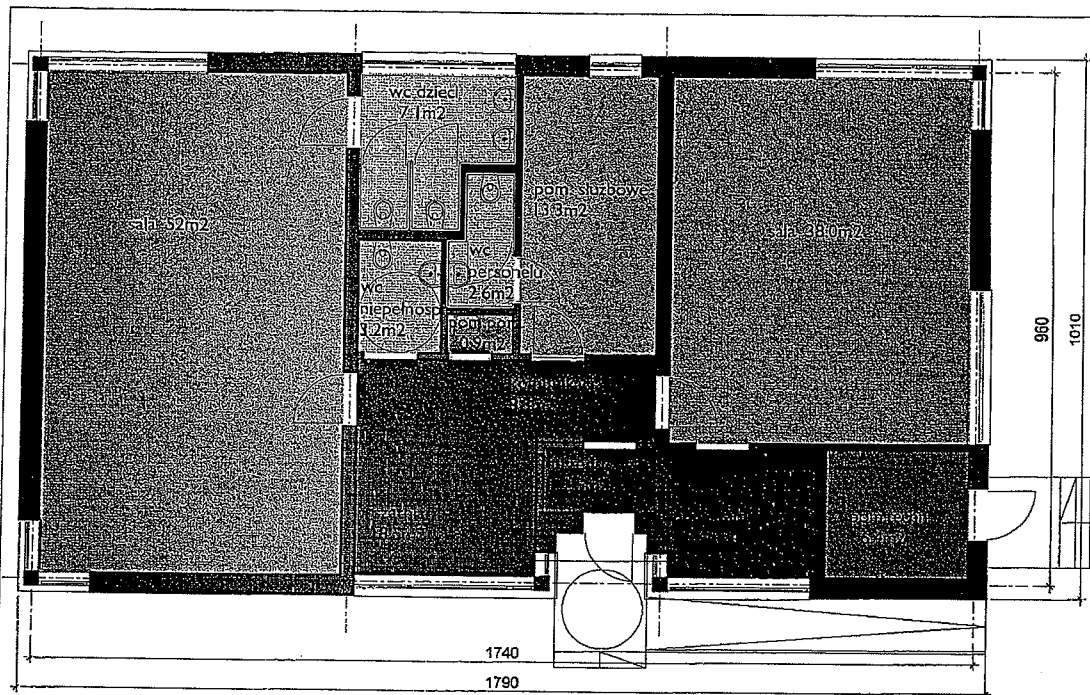
skala 1:100

kwiecień 2010

arch. Alina Żuromska

-btec-

Norbert Wysocki
ul. Majówka 8/9; 27-200 Starachowice
tel: (041) 275 19 16; 0 698 045 205; e-mail: btec@op.pl



PROJEKT TYPOWY świetlicy wiejskiej

RZUT

skala 1:100 A4

kwiecień 2010

arch. Alina Żuromska

-btec-

Norbert Wysocki
ul. Majówka 8/9; 27-200 Staniachowice
tel: (041) 275 18 16; 0 668 045 205; e-mail: btec@op.pl

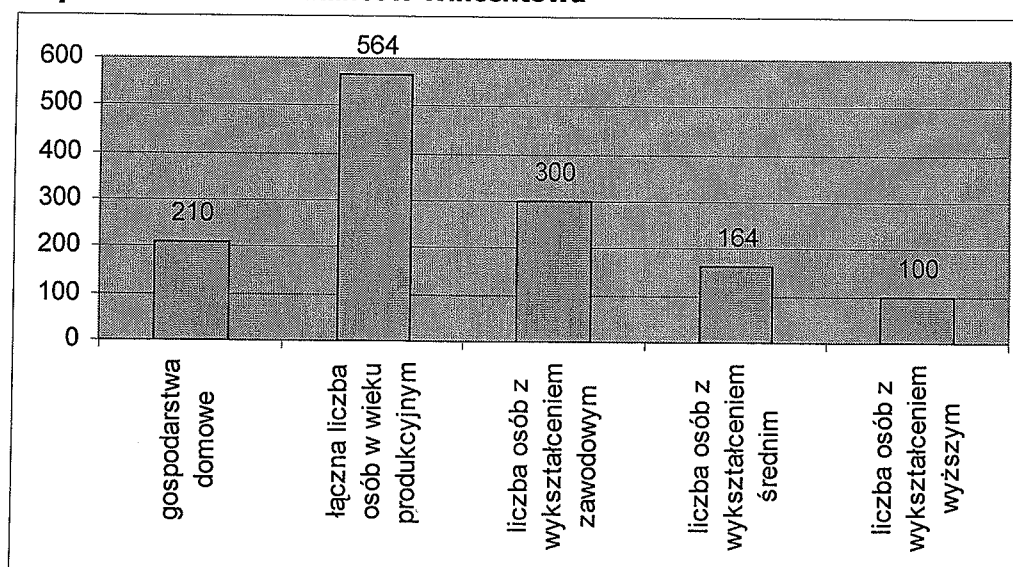
DEMOGRAFIA

Potencjał mieszkańców jest na tyle duży aby można było snuć plany i wizje lepszej przyszłości dla rozwoju tej miejscowości. Proporcjonalnie duża liczba osób z wykształceniem wyższym w stosunku

do osób z wykształceniem średnim i zawodowym. Taka struktura zawodowa może przyczynić się do powstawania nowych firm, a w konsekwencji do rozwoju gospodarczego tej miejscowości. Mimo tego, że w Wincentowie jest duże bezrobocie to chęć do podjęcia pracy wśród osób bezrobotnych jest znikomy. To, że osoby bezrobotne nie są skłonne do emigracji nawet za dobrą pracą jest bardzo trudnym problemem dla gminy i miejscowości Wincentów. Mieszkańcy nie chcą wyjeżdżać do pracy w innych miejscowościach na terenie Polski mimo, że dochód jaki mogą uzyskać jest kilkakrotnie wyższy niż dochody uzyskiwane z legalnej pracy w gminie Piekoszów.

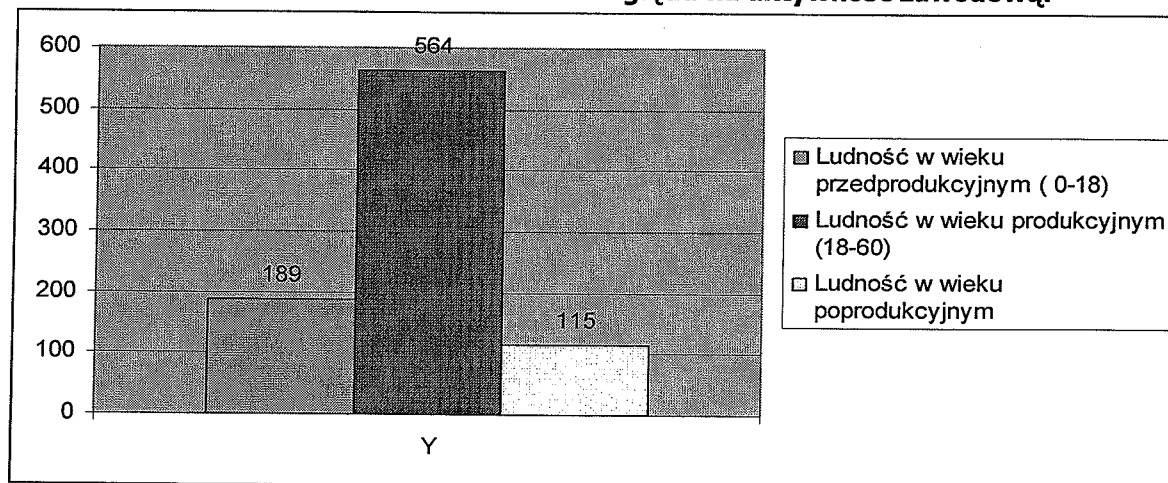
Reasumując powyższe na terenie gminy aby pobudzić ludzi do legalnego zatrudnienia należałoby rozważyć czy system zapomóg i różnego rodzaju dotacji dla osób biednych nie jest nadmiernie rozbudowany i czy nie skutkuje to brakiem zainteresowania podjęciem pracy legalnej.

Wykres. Wykształcenie mieszkańców Wincentowa



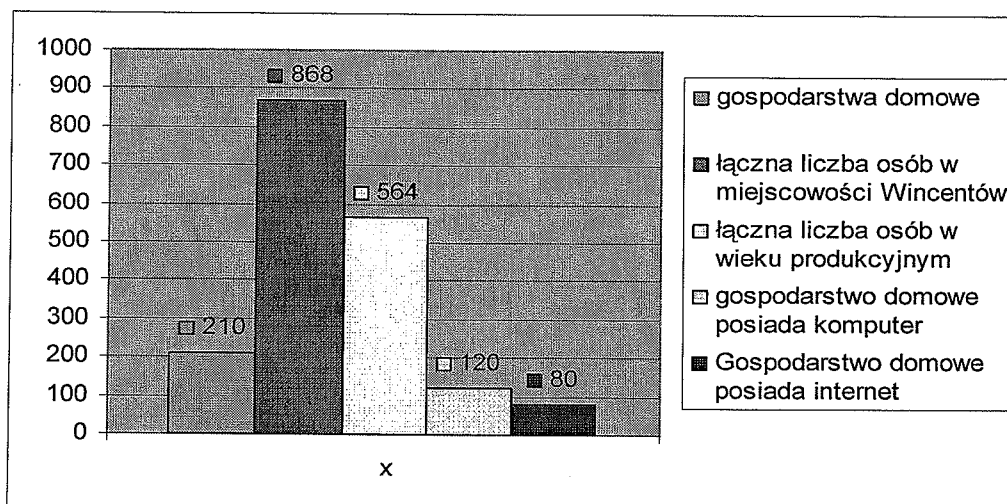
Źródło: opracowanie własne na podstawie danych zebranych przez sołtysa wsi Wincentów Pana Kotwicę Stanisława

Wykres. Podział mieszkańców wsi Wincentów ze względu na aktywność zawodową.



Źródło: dane z Urzędu Gminy w Piekoszowie

Wykres: Struktura mieszkańców a komputery i Internet w Wincentowie

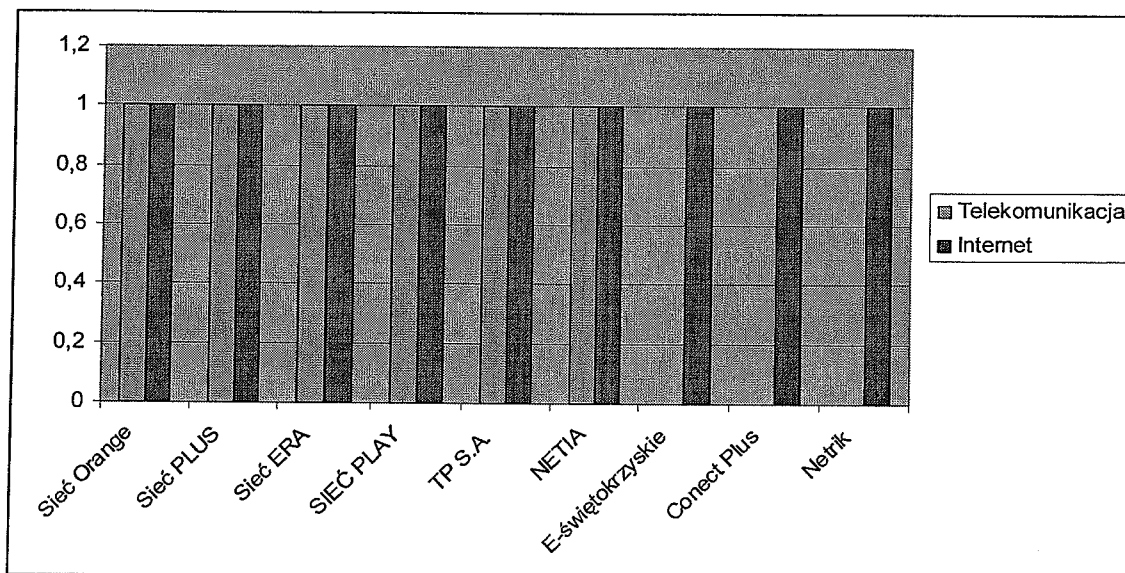


Źródło: opracowanie własne na podstawie danych zebranych przez sołtysa wsi Wincentów Pana Kotwicę Stanisława

Z 210 gospodarstwach domowych w miejscowości Wincentów 120 posiada komputer. Dostęp do internetu ma 80 gospodarstw domowych co stanowi 38,09% łącznej liczby gospodarstw. W Wincentowie są następujący operatorzy sieci telekomunikacyjne: TP S.A., NETIA, oraz sieci komórkowe takie jak ORANGE, PLUS, ERA, PLAY czy HEYA.

Taka dostępność do infrastruktury telekomunikacyjnej sprzyja rozwojowi e-biznesu. Przygotujemy cykl szkoleń dla Pań, które są na urloпах macierzyńskich oraz dla tych, które są długotrwale bezrobotne. Szkolenie dla tych osób będzie pierwszym etapem do rozwoju przedsiębiorczości na terenie Wincentowa. Kolejnym etapem będzie powołanie spółdzielni w której właścicielami i zostaną zatrudnione osoby biorące udział w szkoleniu. Ze wstępnych ustaleń wynika, że jest duże zainteresowanie wśród bezrobotnych kobiet.

Wykres: Wykres operatorów telekomunikacyjnych



Źródło: opracowanie własne na podstawie danych zebranych przez sołtysa wsi Wincentów Pana Kotwicę Stanisława.

Plan Odnowy Miejscowości WINCENTÓW

GOSPODARKA

Gospodarka w Wincentowie ogranicza się jedynie do:

1. Usług handlowych
2. Usług gastronomicznych
3. Usług transportowych
4. Usługi związane z mechaniką pojazdową
5. Usług rzemieślnicze
6. Usług budowlanych
7. usług fryzjerskich

Tabela . Struktura prowadzonej działalności gospodarczej

Wyszczególnienie	Ilość
Placówki handlowe	4
Punkty gastronomiczne	1
Przewóz osób	1
Przewóz towarów	4
Mechanika pojazdowa	1
Usługi rzemieślnicze	3
Usługi budowlane	4
Usługi fryzjerskie	1

Źródło: opracowanie własne na podstawie danych zebranych przez sołtysa wsi Wincentów Pana Kotwicę Stanisława.

RYNEK PRACY

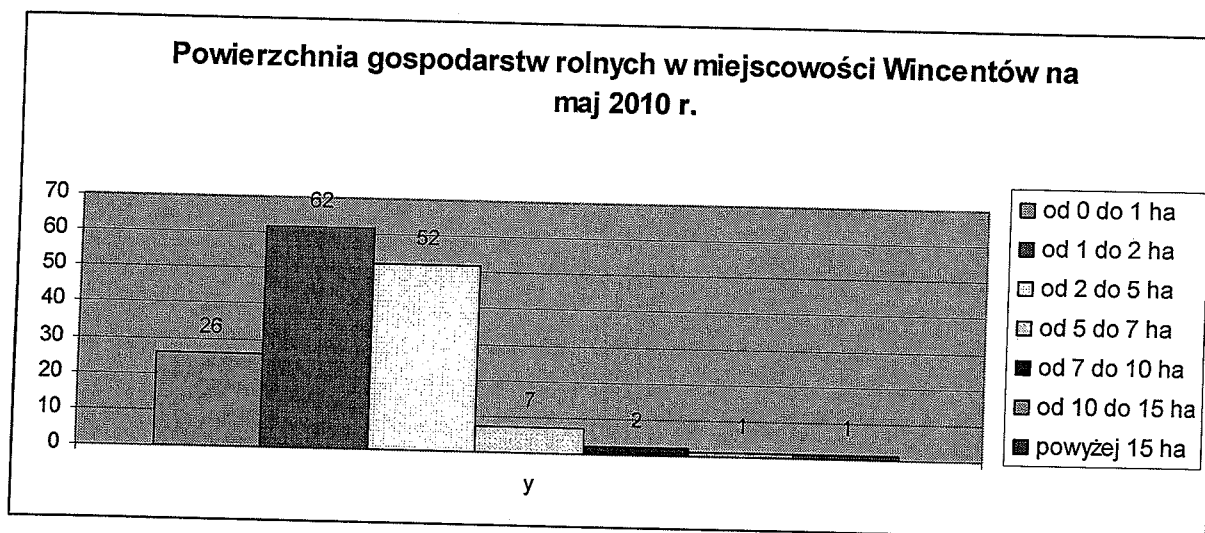
Wincentów to miejscowość o dużym potencjale gospodarczym, lecz brakuje lokalnych liderów, którzy zdecydują się na rozpoczęcie działalności gospodarczej. Działalności, która pozwoliła by znaleźć zatrudnienie dla większej liczby osób. Przeważają małe firmy usługowe zatrudniające od 1 do 4 pracowników.

W miejscowości Wincentów znajdują się trzy sklepy wielobranżowe jest to sklep: Kotwica Alfreda, Kwiecień Józefa i Warchał Mirosława. Jest jeden punkt gastronomiczny - Kotwica Stanisław oraz jeden zakład fryzjerski – Majchrzak Małgorzata. Usługi transportowe świadczą: Dąbek Sławomir – przewóz osób; Majchrzak Daniel, Ślusarczyk Sławomir, Majchrzak Zenon – przewóz towarów. Rzemiosło reprezentowane jest przez 3 stolarzy: Dariusza Kosińskiego, Jerzego Oparę i Władysława Kwietnia. Usługi prowadzi też Zakład Mechaniki Pojazdowej – Rafał Paździerz. Usługi budowlane świadczą: Koziół Sławomir, Sosnowski Paweł, Macek Barbara. Bobra Norbert prowadzi sprzedaż hurtową i detaliczną artykułów przemysłowych. Gos Czesław świadczy usługi wodno-kanalizacyjne, usługi koparką.

ROLNICTWO

Rolnictwo nie ma szans rozwoju na taką skalę, aby stało się dźwignią rozwoju dla wsi Wincentów. Bardzo rozdrobnione gospodarstwa rolne nie dają możliwości rozwoju produkcji. Nadal tradycyjnie uprawia się pole - kilka upraw po małym kawałku. Powierzchnia gospodarstw w przedziale od dwóch do piętnastu hektarów i powyżej przedstawia się następująco:

Powierzchnia gospodarstwa	151
od 0 do 1 ha	26
od 1 do 2 ha	62
od 2 do 5 ha	52
od 5 do 7 ha	7
od 7 do 10 ha	2
od 10 do 15 ha	1
powyżej 15 ha	1



Źródło: Opracowanie własne na podstawie danych z UG

Plan Odnowy Miejscowości WINCENTÓW

Kluczowy problem	Odpowiedź	Propozycja projektu	Czy nas stać na realizację? (tak/nie)		Punkta-cja	Hie-rarchia
			Organiza-cyjnie	Finanso-wo		
Co nas najbardziej zintegruje?	Organizacja festynu	- występy - nagrodzenie najlepszych	tak	nie		3
Na czym nam najbardziej zależy?	Miejsca spotkań mieszkańcó w wsi (dzieci i młodzież)	Budowa świetlicy wiejskiej	tak	nie		5
Co nam najbardziej przeszkadza?	Brak integracji społeczeńst wa	Skrzynki obok tablic informacyjnych na wnioski, zażalenia, zapytania do instytucji	tak	tak		1
Co najbardziej zmieni nasze życie?	Wspólna praca, częste spotkania władz z mieszkańca mi	Pomoc przy budowie świetlicy wiejskiej	tak	nie		4
Co nam przyjdzie najłatwiej?	Współpraca z ZPO Piekoszów, z kościołem, z OSP w Piekoszowie oraz z Urzędem Gminy	Organizacja zawodów sportowych, pokazy	tak	tak		2

ANKIETA 1

dotycząca zasobów gospodarczych sołectwa **Wincentów** w gminie Piekoszków

Rodzaj zasobu	Krótką charakterystyka (ilość, opis)
Obiekty i tereny:	
- pustostany mieszkaniowe, magazynowe itp.	brak
- tradycyjne obiekty gospodarskie (młyny, kuźnie, zagrody wiejskie itp.)	brak
- place i miejsca publicznych spotkań	Plac zabaw dla dzieci
- miejsca sportu i wypoczynku	brak
- szlaki turystyczne, ścieżki dydaktyczne, itp.	Szlak rowerowy
Gospodarka i rolnictwo:	
- gospodarstwa rolne(ilość, uprawy, hodowane zwierzęta)	Uprawy podstawowych zbóż, uprawy ziemniaków, usługi handlowe – sprzedaż, hodowla krów mlecznych,
- zakłady produkcyjne, usługowe	<ul style="list-style-type: none"> •sklepy spożywcze: Kotwica Alfred, Kwiecień Józefa, Warchał Mirosław •usługi gastronomiczne – bar Kotwica Stanisław, •Usługi transportowe: Dąbek Sławomir, Majchrzak Daniel, Ślusarczyk Sławomir, Majchrzak Zenon. •usługi budowlane: Gos Czesław, Kozieł Sławomir, Sosnowski Paweł, •usługi fryzjerskie – Majchrzak Małgorzata
- sklepy	W miejscowości Wincentów znajdują się trzy sklepy wielobranżowe jest to sklep: Kotwica Alfreda, Kwiecień Józefa i Warchał Mirosława..
- gospodarstwa agroturystyczne (atrakcje turystyczne oraz ilość miejsc noclegowych)	brak
- ilość miejsc pracy	Ok. 15 miejsc pracy
- punkty gastronomiczne	Jest jeden punkt gastronomiczny - Kotwica Stanisław
- możliwe do wykorzystania odpady produkcyjne	brak

Plan Odnowy Miejscowości WINCENTÓW

- zasoby odnawialnych energii	brak
Środowisko przyrodnicze:	
- charakterystyka krajobrazu	<ul style="list-style-type: none"> • zróżnicowany krajobraz rolniczy, z dużym udziałem roślinności naturalnej, zadrzewień, • wyrobiska po eksploatacji kamienia wapiennego
- specyficzna roślinność	<ul style="list-style-type: none"> • kompleks leśny. • ukształtowanie terenu i lasy tworzą udokumentowany specyficzny mikroklimat.
- cenne obiekty lub obszary (np. pomniki przyrody, rezerваты, parki, torfowiska, itp..)	Torfowiska
- świat zwierząt	Zwierzęta przydomowe,
- wody powierzchniowe (rzeki, stawy, ciekł)	<ul style="list-style-type: none"> • w miejscowości brak rzeki, • występują natomiast ciekł wodne: „ czarne stoki”, „ kamienny brud” oraz stawy hodowlane
- wody podziemne (źródła, wody głębinowe)	brak
- dostępność komunikacyjna (drogi, kolej)	<p>Wieś jest miejscem przecinania się gminnych szlaków komunikacyjnych i układów transportowych rangi regionalnej i krajowej, dobrze rozwinięty kołowy transport publiczny. Wincetów ma w miarę dobre połączenia komunikacyjne oprócz linii miejskiej nr 26 dostępnych jest kilku przewoźników prywatnych świadczących usługi przewozowe – busem. Można również też przejść 1-2 km do Piekoszowa i tam skorzystać z linii nr 18 do Kielc. Do stacji kolejowej Piekoszków jest ponad 1 km</p>

Plan odnowy miejscowości ma na celu poprawę warunków życia mieszkańców miejscowości Wincetów. Po głębokiej analizie można z całym przekonaniem uznać, że Wincetów i jego mieszkańcy mają olbrzymią szansę na rozwój zarówno infrastrukturalny i gospodarczy. Spora liczba mieszkańców, którzy mają wyższe i średnie wykształcenie daje dobre fundamenty pod rozwój gospodarczy miejscowości. Dobra infrastruktura IT i drogowa daje możliwość rozwoju gospodarczego. Również tereny pod inwestycje dają możliwość ściągnięcia do wsi poważnych inwestorów, którzy

mogą pobudzić gospodarczo nie tylko miejscowości jak i gminy. Nowi inwestorzy będą generować nowe miejsca pracy a w ten sposób likwidować problem bezrobocia.

Zarządzanie

Jednostką odpowiedzialną za realizację całego Planu Odnowy Miejscowości jest powołana grupa liderów odnowy miejscowości, w skład której weszli członkowie Rady Sołeckiej z sołtysem, przedstawiciele Urzędu Gminy w Piekoszowie oraz mieszkańcy wsi Wincentów.

Zgodność Planu Odnowy Miejscowości z dokumentami wyższego rzędu

Zapisy zawarte w Planie Odnowy Miejscowości Wincentów spełniają warunek zgodności z zapisami zawartymi w dokumentach dotyczących rozwoju gminy Piekoszów: „Strategia Rozwoju Gminy Piekoszów”, „Planem Rozwoju Lokalnego Gminy Piekoszów” oraz zapisami Narodowego Planu Rozwoju na lata 2007 - 2013. Ponadto Plan Odnowy jest zgodny z celami Programu Rozwoju Obszarów Wiejskich na lata 2007 - 2013, działanie – „Odnowa i rozwój wsi”, a także działaniem „Podstawowe usługi dla gospodarki i ludności wiejskiej”.

Cele i zadania określone w Planie Odnowy Miejscowości są wewnętrznie zgodne, a ich osiągnięcie i realizacja nie powoduje negatywnych skutków dla osiągnięcia celów i realizacji zadań strategii wyższego rzędu. Niektóre z zapisanych celów i zadań mogą być realizowane przy wykorzystaniu wsparcia jednostek administracyjnych gminy i wyższego szczebla. Te ostatnie bowiem posiadają w swoich dokumentach zapisy, których realizacja wywoła pozytywne efekty dla rozwoju miejscowości Wincentów. Taki zapis Planu pozwolił na osiągnięcie integracji polityki kształtowania rozwoju gospodarczego na szczeblu, gminnym, powiatowym i wojewódzkim.

Przewodniczący Rady Gminy
w Piekoszowie
Jerzy Głuch

Lista Obecności mieszkańców
na zebraniu społecznym w Wincentowku.
Wolno 17-05-2010r.

- | | | | |
|-----|---------------------|---|----|
| 1. | Jerzy Cioch | - | JC |
| 2. | BOGDAN WZOREK | - | BW |
| 3. | ALINA BUCZYŃSKA | - | AB |
| 4. | Tadeusz Buczyński | - | TB |
| 5. | Tomasz Mamiński | - | TM |
| 6. | Selwa Stanisław | - | SS |
| 7. | Kusiniak Wanda | - | KK |
| 8. | Szymonich Michalina | - | SS |
| 9. | Magierowicz Henryk | - | HM |
| 10. | Bohusław Czerwik | - | BC |
| 11. | Cieślak Władysław | - | WC |
| 12. | Kundera Anna | - | AK |
| 13. | Kundera Paweł | - | PK |
| 14. | Janina Aniolaj | - | JA |
| 15. | Roman Maurafel | - | RM |
| 16. | Kotwica Zofistawa. | - | KK |
| 17. | Kozubowski Józef | - | JK |
| 18. | Kotwica Jacek | - | KK |
| 19. | Glowni W. edus | - | GW |
| 20. | Zychorzski Andrzej | - | ZA |
| 21. | Flakowski Andrzej | - | FA |
| 22. | Grigor Kusiński | - | KG |
| 23. | Sobnozi Bogdan | - | SB |
| 24. | Wojcik Stanisław | - | WJ |
| 25. | Kowalik Stanisław | - | KK |

Wincentów dn. 17.05.2010 r.

Protokół

z zebrania wiejskiego z dn. 17.05. 2010 r.

Zebranie prowadził sołtys wsi Wincentów – Kotwica Stanisław.

W zebraniu wzięli udział:

- Radny wsi Wincentów
- Grupa Odnowy Miejscowości
- Rada Sołecka
- Mieszkańcy

Głównym celem zebrania było przedyskutowanie i podjęcie uchwały w sprawie akceptacji Planu Odnowy Miejscowości Wincentów.

Mieszkańcy byli bardzo zainteresowani wstępną koncepcją budowy świetlicy wiejskiej wraz z chodnikiem dla pieszych. Koncepcja była dostępna do obejrzenia. Wszyscy jednogłośnie stwierdzili, że koncepcja jest dobra a inwestycja bardzo potrzebna dla mieszkańców wsi.

Za uchwałą głosowali wszyscy. Nie było głosów przeciwnych. Uchwałę podjęto.

Podpisali: Grupa Odnowy Miejscowości, Rada Sołecka, Sołtys

Na tym zebranie zakończono.

Zebranie protokołowała ...*EMILIA MARZĄTEK*

Do protokołu dołączono listę obecności zebrania wiejskiego.

Sołtys Stanisław Kotwica
Alunia Buczyńska
Manoła Cedrowa
Maryna Kufca
Elżbieta Nowak

Sobusław Stanisław
Lychodski Andrzej
Emilia Marszałek

**Uchwała Nr 1./2010
Rady Sołeckiej wsi Wincentów z dnia 17.05.2010 r.**

w sprawie akceptacji Planu Odnowy Miejscowości

§1

Akceptuje się Plan Odnowy Miejscowości Wincentów przyjęty przez mieszkańców wsi Wincentów na zebraniu wiejskim w dniu 17.05.2010 r.

§2

Odpowiedzialnymi za realizację Planu Odnowy Miejscowości czyni się powołaną Grupę Odnowy Miejscowości Wincentów

1. Alicja Bucyńska.....
2. Katarzyna Gęchowicz.....
3. Emilia Kowalska.....
4. Andrzej Lychalski.....
5. Stanisława Solwa.....
6. Wanda Kusinska.....

7. Henryk Chojnowicz.....
8. Stanisław Kotwica.....
-
-
-
-

§3

Uchwała wchodzi w życie i ma moc obowiązującą w dniu podjęcia i podlega ogłoszeniu w sposób zwyczajowo przyjęty.

Rada sołecka

Wojciech Bogdan
Henryk Chojnowicz
Kusinska Wanda

Soltys wsi

Stanisław Kotwica