

UCHWAŁA NR XLIX/347/2017  
RADY GMINY PIEKOSZÓW

z dnia 30 listopada 2017 r.

w sprawie zmiany uchwały Nr XLVI/321/2017 Rady gminy Piekoszów z dnia 28 września 2017 r.  
w sprawie miejscowego planu zagospodarowania przestrzennego nr 2 dla terenów położonych w obrębie  
Piekoszów p.n.: „Czarny Stok”

Na podstawie . 18 ust. 2 pkt 5 ustawy z dnia 8 marca 1990 r. o samorządzie gminnym (Dz. U. z 2017 r., poz. 1875) oraz art. 20 ust. 1 ustawy z dnia 27 marca 2003 r. o planowaniu i zagospodarowaniu przestrzennym (Dz. U. z 2017 r., poz. 1073), Rada Gminy Piekoszów uchwala co następuje:

§ 1. W uchwale Nr XLVI/321/2017 Rady Gminy Piekoszów z dnia 28 września 2017 r. w sprawie miejscowego planu zagospodarowania przestrzennego nr 2 dla terenów położonych w obrębie Piekoszów p.n.: „Czarny Stok” (Dz. Urz. Woj. Świętokrzyskiego. poz. 3381) zastępuje się rysunek planu będący załącznikiem nr 1 na załącznik nr 1 do niniejszej uchwały.

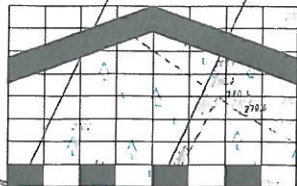
§ 2. Wykonanie uchwały powierza się Wójtowi Gminy Piekoszów.

§ 3. Uchwała wchodzi w życie po upływie 14 dni od dnia ogłoszenia w Dzienniku Urzędowym Województwa Świętokrzyskiego.

PRZEWODNICZĄCY  
Rady Gminy Piekoszów  
  
Stanisław Kotwica

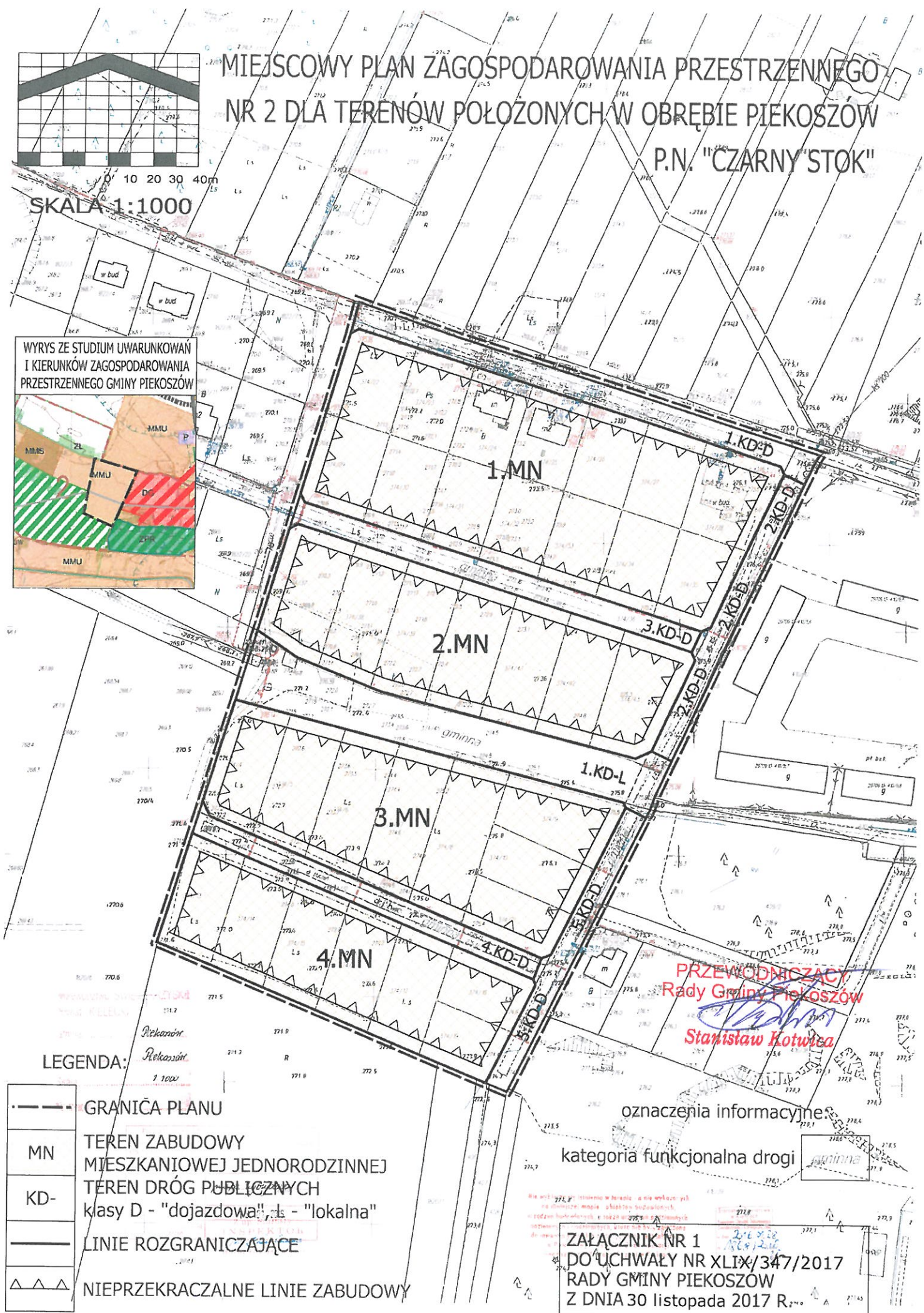
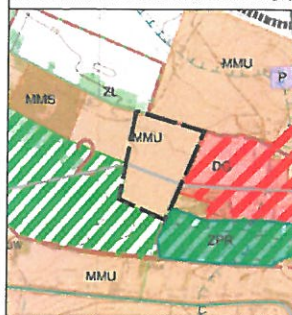


# MIEJSCOWY PLAN ZAGOSPODAROWANIA PRZESTRZENNEGO NR 2 DLA TERENÓW POŁOŻONYCH W OBRĘBIE PIEKOSZÓW P.N. "CZARNY STOK"



SKALA 1:1000

WYRYS ZE STUDIUM UWARUNKOWAŃ  
I KIERUNKÓW ZAGOSPODAROWANIA  
PRZESTRZENNEGO GMINY PIEKOSZÓW



**PRZEWODNICZĄCY**  
Rady Gminy Piekoszów  
*Stanisław Kotwica*

LEGENDA:

- GRANICA PLANU
- TEREN ZABUDOWY MIESZKANIOWEJ JEDNORODZINNEJ
- TEREN DRÓG PUBLICZNYCH klasy D - "dojazdowa", L - "lokalna"
- LINIE ROZGRANICZAJĄCE
- NIEPRZEKACZALNE LINIE ZABUDOWY

oznaczenia informacyjne:

kategoria funkcjonalna drogi

**ZALĄCZNIK NR 1**  
DO UCHWAŁY NR XLIX/347/2017  
RADY GMINY PIEKOSZÓW  
Z DNIA 30 listopada 2017 R.

## UZASADNIENIE

do uchwały Nr XLIX/347/2017 Rady Gminy Piekoszów z dnia 30 listopada 2017 r. w sprawie zmiany uchwały Nr XLVI/321/2017 Rady Gminy Piekoszów z dnia 28 września 2017 r. w sprawie miejscowego planu zagospodarowania przestrzennego nr 2 dla terenów położonych w obrębie Piekoszów p.n.: „Czarny Stok”

Zmiana załącznika nr 1 do uchwały Nr XLVI/321/2017 Rady Gminy Piekoszów z dnia 28 września 2017 r. w sprawie miejscowego planu zagospodarowania przestrzennego nr 2 dla terenów położonych w obrębie Piekoszów p.n.: „Czarny Stok” była konieczna ponieważ nastąpił niezamierzony błąd w zakresie dołączenia do ww. uchwały niewłaściwego załącznika nr 1.

W toku przeprowadzonego postępowania nadzorczego Wojewoda Świętokrzyski pismem znak: SPN.III.4130.45.2017 z dnia 03.11.2017 r. stwierdził wyżej wymienione nieprawidłowości, które nie stanowią istotnego naruszenia prawa i wskazał na konieczność zmiany podjętej uchwały w zakresie załącznika nr 1 ww. uchwały.

Biorąc powyższe pod uwagę zasadnym jest podjęcie niniejszej uchwały.

PRZEWODNICZĄCY  
Rady Gminy Piekoszów  
  
Stanisław Kotwica