

**DIAGNOZA SYTUACJI PRZESTRZENNEJ,  
SPOŁECZNEJ I GOSPODARCZEJ  
GMINY PIEKOSZÓW**



***Diagnoza sytuacji przestrzennej, społecznej i gospodarczej gminy Piekoszków***

*opracowana przez:*

***Przedsiębiorstwo Produkcyjno – Usługowo – Handlowe „BaSz”***

*przy współpracy:*

***Urzędu Gminy w Piekoszowie***

## Spis treści

1. UWARUNKOWANIA PRZESTRZENNE I INFRASTRUKTURA.....	4
1.1. Położenie administracyjne i dostępność komunikacyjna gminy Piekoszów .....	4
1.2. Zagospodarowanie terenu i środowisko przyrodnicze.....	7
1.3. Gospodarka wodno - ściekowa .....	10
1.4. Gospodarka odpadami komunalnymi .....	13
1.5. Zaopatrzenie w energię elektryczną.....	14
1.6. Zaopatrzenie w energię ciepłą .....	16
1.7. Zaopatrzenie w paliwa gazowe .....	18
2. UWARUNKOWANIA SPOŁECZNE .....	20
2.1. Sytuacja demograficzna.....	20
2.2. Wychowanie przedszkolne i edukacja.....	24
2.3. Opieka nad dziećmi do lat 3 .....	30
2.4. Pomoc społeczna .....	31
2.5. Ochrona zdrowia .....	34
2.6. Kultura, sport i rekreacja .....	35
2.7. Organizacje pozarządowe.....	39
2.8. Bezpieczeństwo publiczne.....	40
3. UWARUNKOWANIA GOSPODARCZE .....	41
3.1. Potencjał gospodarczy.....	41
3.2. Rynek pracy .....	45
3.3. Budżet i polityka inwestycyjna gminy .....	48

## 1. UWARUNKOWANIA PRZESTRZENNE I INFRASTRUKTURA

### 1.1. Położenie administracyjne i dostępność komunikacyjna gminy Piekoszów

Gmina Piekoszów jest gminą wiejską położoną w województwie świętokrzyskim na zachodnim skraju Gór Świętokrzyskich, w powiecie kieleckim.

Gmina Piekoszów graniczy:

- od południa z gminą Chęciny;
- od południowego wschodu z gminą Nowiny;
- od wschodu z gminą Miedziana Góra;
- od północy z gminą Strawczyn;
- od zachodu z gminą Łopuszno;
- od południowego zachodu na niewielkim odcinku z gminą Małogoszcz,
- od południowego wschodu z miastem Kielce.

Mapa 1. Jednostki samorządu terytorialnego sąsiadujące z gminą Piekoszów



Źródło: Opracowanie własne na podstawie [geoportal.gov.pl](http://geoportal.gov.pl)

W skład gminy wchodzi 21 jednostek pomocniczych (sołectw): Bławatków, Brynica, Gałęzice, Szczukowskie Górki, Janów, Jaworznia, Jeżynów, Lesica, Łosień, Łosienek, Łubno, Micigózd, Piekoszów, Podzamcze, Rykoszyn, Skałka, Szczukowice, Wesoła, Wincentów, Łaziska oraz Zajączków.

Gmina Piekoszów położona jest w bezpośrednim sąsiedztwie Kielc – stolicy województwa świętokrzyskiego. Z miastem tym gmina jest ściśle powiązana administracyjnie i gospodarczo. Zachodnia część gminy ma charakter wiejski, natomiast wschodnia,

szczególnie miejscowość Piekoszów, posiada charakter podmiejski. Piekoszów jest siedzibą organów gminy.

Powierzchnia gminy Piekoszów wynosi około 103 km<sup>2</sup>, co stanowi 4,6% ogólnej powierzchni powiatu kieleckiego oraz 0,9% powierzchni województwa świętokrzyskiego.

Pod względem dostępności transportowej gmina Piekoszów posiada relatywnie dobrze rozwiniętą sieć dróg kołowych. Podstawowy szkielet komunikacyjny stanowią: droga wojewódzka 761 relacji Kielce – Białogon – Piekoszów (5,37 km w granicach gminy) oraz droga wojewódzka 786 relacji Kielce – Ruda Strawczyńska – Łopuszno (9,97 km w granicach gminy). Przez wschodni fragment terenu gminy, na odcinku 3,64 km przebiega droga o znaczeniu ponadregionalnym – S7 relacji Gdańsk – Kielce – Kraków – Chyżne. Uzupełnieniem głównego układu komunikacyjnego są drogi powiatowe oraz gminne. Gmina Piekoszów posiada również gęstą sieć dróg o charakterze wewnętrznym, w tym drogi polne i leśne, zapewniające dojazd do mniejszych skupisk zabudowy lub pełnią rolę łącznika z innymi drogami. Podstawowe informacje dotyczące sieci dróg zlokalizowanych na terenie gminy Piekoszów zamieszczono w poniższej tabeli.

Tabela 1. Drogi na terenie gminy Piekoszów

Wyszczególnienie	Relacja	Liczba km w granicach gminy Piekoszów
<b>Droga ekspresowa S7</b>	Gdańsk – Warszawa – Kraków – Chyżne	odcinek 3,64 km obwodnicy Kielc
<b>Drogi wojewódzkie, w tym:</b>	-	15,34
DW 786	Kielce - Częstochowa	9,97
DW 761	Kielce (Białogon) – Piekoszów do węzła S7	5,37
<b>Drogi powiatowe, w tym:</b>	-	-
0275 T	Chęciny – Gościńiec – Polichno – Miedzianka - Zajączków	-
0276 T	Bolmin – Milechowy - Zajączków	-
0281 T	Bolmin – Milechowy - Zajączków	-
0281 T	Bławatków – Miedzianka - Zacisze	-
0282 T	Rykoszyn – Gałęzice - Chęciny	-
0283 T	Jaworznia- Łaziska	-
0284 T	Micigózd – Ukraina - Brynica	-
0285 T	Micigózd – Podzamcze - Szczukowice	-
0286 T	Bobrza – Porzeczce – Bugaj – Brynica – Szczukowice - Janów	-
0287 T	Niewachlów Drugi – Szczukowskie Górki	-
0484 T	Mieczyn – Gnieździska – Wierna Rzeka – Zajączków – Skałka – Rykoszyn - Piekoszów	-
0485 T	Snochowice – Korczyn – Łosień – Wincentów - Piekoszów	-
0494 T	Promnik – Małogoskie – Łosień – Łosienek - Bławatków	-
<b>Drogi gminne (zaliczone do kategorii dróg gminnych)</b>	-	40,185
<b>Pozostałe drogi nie zaliczone do kategorii dróg gminnych oraz drogi wewnętrzne</b>	-	121,240

Źródło: Dane Urzędu Gminy w Piekoszowie

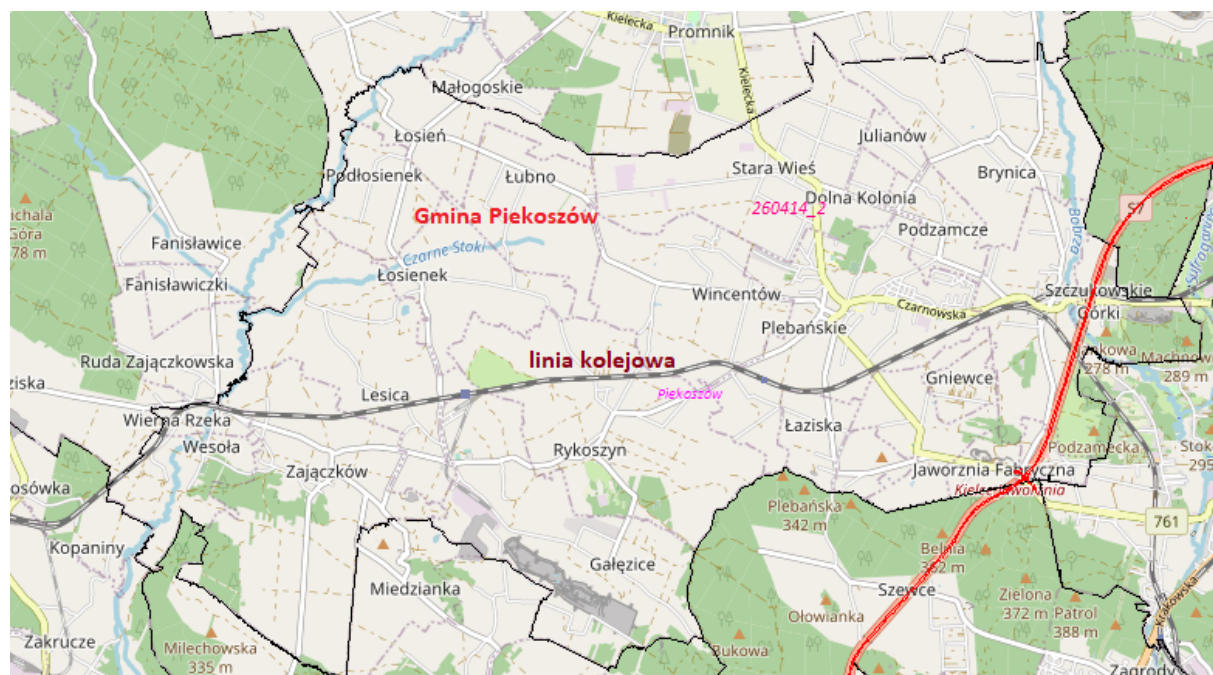
Z wyników badania ankietowego, które przeprowadzono w ramach prac nad *Strategią Rozwoju gminy Piekoszów na lata 2021 – 2030* wynika, że część dróg na terenie gminy wymaga interwencji, głównie z uwagi na zły stan nawierzchni i infrastruktury okołodrogowej, lub jej braku (np. chodniki). Stwierdza się zatem konieczność budowy, rozbudowy/przebudowy i remontu części dróg należących zarówno do gminy jak i powiatu.

Władze gminy, w tym zakresie zaplanowały szereg zadań, których realizacja nastąpi w najbliższych latach. Są to, m.in.:

- Przebudowa drogi wewnętrznej ul. Kniaziowej w Rykoszynie;
- Przebudowa drogi gminnej wewnętrznej w miejscowości Łubno;
- Przebudowa drogi gminnej 002844T Piekoszów - Stara Wola na odcinku 440 mb w miejscowości Piekoszów;
- Przebudowa bocznych odnóg ul. Jarzębinowej w Piekoszowie wraz z przebudową oświetlenia ulicznego;
- Przebudowa drogi gminnej wewnętrznej ul. Szlachecka w Rykoszynie;
- Przebudowa ul. Kryształowej w miejscowości Piekoszów;
- Przebudowa drogi wewnętrznej położonej na działce o nr ewid. 1578/303 w msc. Piekoszów;
- Przebudowa drogi gminnej wewnętrznej Brynica – Chełmce na odcinku 990 mb dz. 304, obręb 0001 Brynica;
- Przebudowa ulic: Kasztelańska, Królewska, Basztowa, Husarska, Pałacowa, Rycerska (dz. 1833/220) w Piekoszowie;
- Przebudowa drogi wewnętrznej położonej na działce o nr ewid. 116 w msc. Łaziska;
- Przebudowa drogi dojazdowej do budynku ZPO w Piekoszowie;
- Przebudowa ul. Panoramicznej w miejscowości Rykoszyn;
- Przebudowa drogi dojazdowej do świetlicy wiejskiej w miejscowości Wincentów;
- Przebudowa ulic: Urzędniczej i Makowej w miejscowości Rykoszyn.

Przez teren gminy Piekoszów przebiega także linia kolejowa relacji Kielce – Częstochowa. Na trasie zlokalizowane są stacje – przystanki kolejowe: st. Piekoszów, st. Rykoszyn, st. Szczukowskie Górkę, st. Wierna Rzeka.

Mapa 2. Położenie gminy Piekoszów na tle głównych szlaków komunikacyjnych



Źródło: Geoportal Powiatu Kieleckiego <http://geoportal.powiat.kielce.pl/>

### Publiczny transport zbiorowy

Gmina Piekoszów realizuje obowiązek wynikający z art. 7 ust. 1 pkt 4 ustawy z dnia 8 marca 1990 r. o samorządzie gminnym (t. jedn. Dz. U. 2021 poz. 1372 ze zm.), w zakresie lokalnego transportu zbiorowego. Publiczny transport zbiorowy realizowany jest w ramach Porozumienia zawartego miastem Kielce i gminą Piekoszów w sprawie komunikacji miejskiej, poprzez wprowadzenie linii komunikacyjnych nr 18 i 28, których trasa przebiega przez gminę Piekoszów. Powyższe połączenia komunikacyjne dotowane są z budżetu gminy. Usługi w zakresie transportu zbiorowego uzupełniają przewoźnicy komercyjni.

Od lipca 2020 r. gmina Piekoszów, w ramach podpisanej umowy z Wojewodą Świętokrzyskim, korzysta z dofinansowania z *Funduszu przewozów autobusowych o charakterze użyteczności publicznej*. Realizacja umowy umożliwiła uruchomienie czterech nowych linii komunikacyjnych na terenie gminy:

- 1) Łosienek – Łubno – Wincentów – Piekoszów - Szczukowice - Szczukowskie Górk,
- 2) Łaziska - Jaworzna - Piekoszów - Podzamcze - Szczukowice - Szczukowskie Górk,
- 3) Lesica – Bławatków – Gałęzice – Rykoszyn – Piekoszów - Podzamcze- Szczukowice - Szczukowskie Górk,
- 4) Piekoszów – Micigózd – Julianów – Brynica – Szczukowice - Szczukowskie Górk.

Pomimo znacznych nakładów finansowych ponoszonych w celu zapewnienia transportu zbiorowego, nadal na terenie gminy występują miejscowości nie mające połączeń komunikacyjnych.

### 1.2. Zagospodarowanie terenu i środowisko przyrodnicze

Gmina Piekoszów pod względem geograficznym położona jest w zachodniej części Gór Świętokrzyskich w widłach rzek Bobrzy i Łososiny (Wiernej Rzeki). Terytorium gminy charakteryzuje się zróżnicowanym ukształtowaniem terenu, gdzie dominują wzgórza i wzniesienia oraz obniżenia i doliny, a także formy antropogeniczne (głównie w postaci wyrobisk i hałd pogórnich). Na krajobraz południowej części gminy, istotnie wpłynęły

lokalne tradycje górnicze, historycznie związane z wydobyciem rudy miedzi, ołowiu i srebra, a obecnie wydobyciem kamienia. Najwyżej położonym punktem jest Góra Plebańska (341,6 m n.p.m.) w Paśmie Zgórskim na granicy gminy Piekoszów i gminy Nowiny. Najniżej położonym obszarem jest teren doliny rzeki Łośnej w okolicy miejscowości Młynki (przysiółek wsi Wesoła), przy granicy z gminą Małogoszcz (wysokość wynosi około 225 m n.p.m.).

Na terenie gminy Piekoszów występują obszary szczególnego zagrożenia powodzią od rzeki Bobrza poniżej dróg S7 i E77. Na obszarach tych prawdopodobieństwo wystąpienia powodzi jest wysokie i wynosi raz na 10 lat (Q10%) oraz prawdopodobieństwo wystąpienia jest średnie i wynosi raz na 100 lat (Q1%). W granicach gminy występują również obszary zagrożone zalaniem, na których prawdopodobieństwo wystąpienia powodzi jest niskie i wynosi 0,2%.

Zróżnicowanie pomiędzy wschodnią, zurbanizowaną częścią gminy, zachodnią o krajobrazie rolniczym i południową przekształconą w wyniku działalności górniczej, wpływa w istotny sposób na odbiór krajobrazu i wyraz przestrzenny zabudowy. Położenie gminy w strefie oddziaływania Kielc sprawia, że gmina posiada charakter podmiejski. Zespoły osiedleńcze na jej terenie to zróżnicowane wielkościami wsie, wśród których wyróżnia się Piekoszów-siedziba gminy.

Według statystyki GUS, w układzie przestrzennego zagospodarowania oraz sposobie użytkowania opisywanego obszaru wyróżnia się: użytki rolne, grunty leśne oraz zadrzewione i zakrzewione, grunty pod wodami, grunty zabudowane i zurbanizowane, grunty rolne – nieużytki oraz tereny różne. W poniższej tabeli przedstawiono powierzchnie poszczególnych typów użytkowania terenu.

Tabela 2. Struktura użytkowania gruntów w gminie Piekoszów

Wyszczególnienie	Powierzchnia [ha]
<b>Powierzchnia gminy ogółem</b>	<b>10 297</b>
<b>Powierzchnia lądowa</b>	<b>10 272</b>
<b>Użytki rolne razem, w tym:</b>	<b>7 205</b>
grunty orne	4 785
sady	43
łąki trwałe	1 417
pastwiska trwałe	621
grunty rolne zabudowane	307
grunty pod rowami	32
<b>Grunty leśne oraz zadrzewione i zakrzewione</b>	<b>2 059</b>
<b>Grunty pod wodami</b>	<b>25</b>
<b>Grunty zabudowane i zurbanizowane, w tym:</b>	<b>905</b>
tereny mieszkaniowe	207
tereny przemysłowe	53
tereny inne zabudowane	34
tereny rekreacji i wypoczynku	5
tereny komunikacyjne - drogi	308
tereny komunikacyjne – kolejowe	119
użytki kopalne	155
<b>Grunty rolne – nieużytki</b>	<b>103</b>

Źródło: GUS, Bank Danych Lokalnych



Największy udział w strukturze użytkowania gruntów w gminie mają użytki rolne, które zajmują ok. 70% jej całkowitej powierzchni. Rolnictwo nie odgrywa jednak znaczącej roli w lokalnej gospodarce. Do istotnych ograniczeń dla rozwoju funkcji rolniczej na terenie gminy Piekoszów należy przede wszystkim słaba jakość gleb. Dominują gleby o niskiej wartości produkcyjnej. Pod względem przynależności użytków rolnych do poszczególnych klas bonitacyjnych ponad połowę stanowią gleby IV klasy bonitacyjnej – średniej jakości. Udział procentowy poszczególnych klas bonitacyjnych wygląda następująco:

- gleby klasy II – 2,2%,
- gleby klasy III – 20,0%,
- gleby klasy IV – 60,6%,
- gleby klasy V – 15,4%,
- gleby klasy VI – 1,8%.

Drugim pod względem zajmowanej powierzchni sposobem zagospodarowania terenu gminy Piekoszów są grunty leśne oraz zadrzewione i zakrzewione, które zajmują łącznie około 20,0% całkowitej powierzchni gminy. Na szczególną uwagę zasługują tu obszary leśne, które obok funkcji gospodarczych, wodochronnych i biologicznych, stanowią bazę rekreacji codziennej, weekendowej i pobytovej. Gminę Piekoszów zalicza się do obszarów o relatywnie małej lesistości. Według danych GUS (stan na koniec 2020 r. powierzchnia lasów na terenie gminy Piekoszów wynosi 1 538,12 ha, co daje wskaźnik lesistości na poziomie 14,9%. Gospodarka w obrębie terenów leśnych nie należy do zadań samorządu gminnego, lecz pozostaje w gestii jednostek leśnych i prowadzona jest w oparciu o stosowne plany i programy.

Grunty zabudowane i zurbanizowane zajmują ok. 905 ha, co stanowi około 9% powierzchni gminy. Na terenie gminy dominuje zabudowa mieszkaniowa. Przeważają budynki nowe, w dobrym stanie technicznym. Towarzyszą jej budynki gospodarcze, często z umieszczonymi w nich usługami. O współczesnym charakterze zabudowy świadczy również niewielki udział tradycyjnych układów zagród wiejskich. Zabudowa skupiona wzdłuż dróg zachowała historyczny układ urbanistyczny dawnych ulicówek. Parcele wzdłuż dróg zapełniają się systematycznie zabudową, także w drugiej linii. Budownictwo wielorodzinne zrealizowane na terenie gminy Piekoszów to niskie trzykondygnacyjne bloki. Większość z nich znajduje się w miejscowości Piekoszów, pozostałe na Skałce i Janowie.

Zabudowa mieszkaniowa Piekoszowa w najstarszej części wsi, to w większości domy jednorodzinne o różnej formie i okresie powstania, często również zawierające usługi. Przemieszane są z obiektami usługowymi, niektórymi powstałymi z przekształceń domów mieszkalnych. Zabudowa powstała na wschód, w kierunku Kielc posiada zdecydowanie inny charakter. Tu, w części położonej na południe od ul. Czarnowskiej, znajduje się osiedle wielorodzinne składające się z trzykondygnacyjnych bloków. Na północ, po drugiej stronie w/w ulicy na prawie 30-hektarowej powierzchni znajduje się osiedle domków o charakterze zabudowy podmiejskiej. Układ zabudowy w większości tworzy czytelne ciągi z zachowaną linią zabudowy i podobnymi kubaturami budynków. O jednorodnym charakterze tego zespołu decyduje między innymi podobna wielkość działek. Niezagospodarowane działki są stopniowo uzupełniane budynkami.

Poszczególne wsie, pomimo występującej w określonych rejonach koncentracji usług, nie posiadają wyróżniającego się wyraźnego centrum. Odstępstwem od nich jest Piekoszów. Ta największa i najprężniej rozwijająca się miejscowość, charakteryzuje się ich dużą

koncentracją. Wśród świadczonych usług publicznych wymienić tu należy: Urząd Gminy, Samorządowy Zakład Podstawowej Opieki Zdrowotnej, Zespół Placówek Oświatowych, Zakład Usług Komunalnych, Ochotnicza Straż Pożarna, Biblioteka Centrum Kultury, przedszkola oraz żłobek. Na szczególną uwagę zasługuje ukończony w roku 1996 Dom dla Niepełnosprawnych, w pobliżu istniejącego od prawie 300 lat Sanktuarium Matki Bożej Miłosierdzia w Piekoszowie. Pełni on rolę ośrodka rehabilitacji fizycznej i duchowej oraz miejsca wypoczynku. Usługi komercyjne w centralnej części Piekoszowa głównie służą obsłudze mieszkańców. Główną ulicą, której towarzyszą usługi jest ul. Częstochowska.

Podsumowując, należy stwierdzić, że znaczącym atutem gminy jest stosunkowo uporządkowana struktura zabudowy, dobry i stale poprawiający się stan utrzymania dróg i chodników oraz dbałość o zagospodarowanie terenów przydomowych i duża dostępność terenów.

Perspektywicznie, zmiany struktury funkcjonalno- przestrzennej będą determinowane przez oddziaływanie miasta Kielce, skutkujące pojawianiem się funkcji o znaczeniu ponadlokalnym oraz rozwojem budownictwa powstającego na potrzeby mieszkańców miasta. Obecność na terenie gminy strefy ekonomicznej (Specjalna Strefa Ekonomiczna Starachowice), która stwarza możliwości lokowania inwestycji, może znacząco wpłynąć na zainteresowanie potencjalnych inwestorów terenami gminy.

Jednocześnie należy zaznaczyć, że władze gminy podjęły starania, aby uległ zmianie status gminy, z wiejskiego na miejski. W czerwcu 2020 r. przedstawiciele Rady Gminy Piekoszów przyjęli stosowną uchwałę rozpoczynającą wszystkie procedury związane ze zmianą statusu gminy. W maju 2021 r. odbyły się konsultacje społeczne w tej sprawie. Zdecydowana większość mieszkańców, którzy wzięli udział w konsultacjach, opowiedziała się „za” nadaniem statusu miasta. Zakończenie całej procedury związanej ze zmianą statusu gminy zaplanowano na koniec 2022 r. Status miasta bez wątpienia umocni gminę Piekoszów na mapie samorządów i przyczyni się do jej jeszcze szybszego rozwoju.

### **Obszary objęte ochroną prawną**

Bardzo ważną kwestią warunkującą rozwój gminy Piekoszów jest położenie w systemie obszarów ochrony przyrody. W gminie występuje znaczna koncentracja obszarów objętych formami ochrony przyrody, o których mowa w art. 6 ust. 1. ustawy z dnia 16 kwietnia 2004 r. o ochronie przyrody (t. jedn. Dz. U. 2021 poz. 1098 ze zm.).

Realizacja wszelkich planów inwestycyjnych, w szczególności z zakresu rozwoju infrastruktury technicznej i budownictwa, winna uwzględniać uwarunkowania środowiskowe i wszelkie reżimy ustanowione dla ochrony przyrody.

Analizując środowisko przyrodnicze gminy Piekoszów należy również wspomnieć o elementach hydrograficznych, które są kluczowymi elementami lokalnych ekosystemów. Obszar gminy Piekoszów położony jest w całości w dorzeczu Nidy. Jego wschodnia część jest odwadniana przez Bobrę – dopływ Czarnej Nidy, natomiast zachodnia część gminy przez Wierną Rzekę (Łososinę/Łośnę) i Hutkę – dopływy Białej Nidy. Bobrza, Łososina i Hutka mają przebieg południkowy, a do nich w kierunku równoleżnikowym wpadają mniejsze dopływy i ciek. Stosunkowo rzadka sieć rzeczna wynika z uwarunkowań geologicznych i występowania na tym terenie skał węglanowych, co powoduje znaczną infiltrację wody w uszczelinowione i skrasowiaste podłoże. Rzeki charakteryzują się stosunkowo wyrównanymi

przepływami. Poza w/w rzekami, na terenie gminy występują mniejsze ciek wodne bez nazwy a także stawy rybne.

### 1.3. Gospodarka wodno - ściekowa

Zadania w zakresie wodociągów i zaopatrzenia w wodę, kanalizacji, usuwania i oczyszczania ścieków komunalnych realizuje spółka komunalna Zakład Usług Komunalnych w Piekoszowie Spółka z ograniczoną odpowiedzialnością. Decyzję o utworzeniu komunalnej osoby prawnej podjęła Rada Gminy w Piekoszowie w dniu 12 marca 2008 r. poprzez uchwałę Nr XXI/130/2008 w sprawie likwidacji zakładu budżetowego Zakładu Usług Komunalnych w Piekoszowie w celu zawiązania spółki z ograniczoną odpowiedzialnością. Zgodnie z treścią w/w uchwały celem utworzenia spółki pod firmą „Zakład Usług Komunalnych w Piekoszowie Spółka z ograniczoną odpowiedzialnością” była realizacja projektu pod nazwą: „Uporządkowanie gospodarki wodno – ściekowej na terenie Gminy Piekoszów”.

Przedmiotem działalności Spółki jest m.in. pobór, uzdatnianie i dostarczanie wody, odprowadzanie ścieków. Zakład Usług Komunalnych w Piekoszowie Spółka z o.o., jest przedsiębiorstwem wodociągowo – kanalizacyjnym, odpowiedzialnym za zbiorowe dostarczanie wody odpowiedniej jakości i zbiorowe odprowadzanie ścieków, na podstawie posiadanego zezwolenia. Zgodnie z przepisem art. 5 ust.ust.1 ustawy z dnia 7 czerwca 2001r. o zbiorowym zaopatrzeniu w wodę i zbiorowym odprowadzaniu ścieków, przedsiębiorstwo wodociągowo – kanalizacyjne ma obowiązek zapewnić zdolność posiadanych urządzeń wodociągowych i kanalizacyjnych do realizacji zaopatrzenia w wodę i odprowadzania ścieków w sposób ciągły i niezawodny.

Spółka świadczy również usługi w zakresie przyłączenia do sieci wodociągowej i kanalizacyjnej. W roku 2020 przyłączono do sieci wodociągowej 91 obiektów (z tego: 85 budynków mieszkalnych i 6 budynków związanych z wykonywaniem działalności gospodarczej), a do sieci kanalizacji sanitarnej 39 obiektów (z tego: 36 budynków mieszkalnych i 3 budynki związane z wykonywaniem działalności gospodarczej).

#### Zaopatrzenie w wodę

Zaopatrzenie ludności w wodę odbywa się przez wodociągi bazujące na ujęciach wód podziemnych: Piekoszów I, Piekoszów II, Szczukowice, Szczukowskie Góry, Lesica.

Tabela 3. Ujęcia wody w gminie Piekoszów

Nazwa stacji	Lokalizacja	Wydajność
Piekoszów I	zlokalizowane jest w granicy numer działki 71/7	1200 m <sup>3</sup> /d
Piekoszów II	zlokalizowane jest w granicy działki numer 1578/79	1174,5 m <sup>3</sup> /d
Szczukowice	zlokalizowane jest w granicy działki numer 3002/6	693,5 m <sup>3</sup> /d
Szczukowskie Góry	zlokalizowane jest na następujących działkach: 261/4, 262/4, 263/4, 264/4, 265/4	462,5 m <sup>3</sup> /d
Lesica	zlokalizowane jest w granicy nieruchomości gruntowej o nr 936/1	960 m <sup>3</sup> /d

Źródło: Dane Urzędu Gminy w Piekoszowie

Według danych Urzędu Gminy w Piekoszowie (stan na koniec 2020 r.), łączna długość sieci wodociągowej na terenie gminy Piekoszów wynosi 169,2 km, natomiast liczba istniejących przyłączy wodociągowych to 4699. Zgodnie z danymi GUS (stan na koniec 2020 r.) z sieci wodociągowej korzysta ok. 99,9% mieszkańców gminy tj. ponad 16 tysięcy osób. W 2020 r. na teren gminy Piekoszów dostarczono łącznie 602,9 dam<sup>3</sup> wody, w tym do gospodarstw domowych 540,1 dam<sup>3</sup>. Zużycie wody w gospodarstwach domowych ogółem na 1 mieszkańca w 2020 r. było na poziomie około 30 m<sup>3</sup>.

Z powyższego wynika, że teren gminy Piekoszów jest dobrze wyposażony w sieć wodociągową. Potrzeby inwestycyjne w tym obszarze dotyczyć mogą modernizacji najstarszych odcinków sieci, które mogą powodować awarie i w konsekwencji straty wody. Ponadto należy zainwestować w modernizację niektórych ujęć oraz ich czyszczenie. Dodatkowo niezbędna jest budowa stacji uzdatniania na ujęciu Piekoszów I. Działania w zakresie rozbudowy sieci są prowadzone tam, gdzie powstają nowe zabudowania.

### **Odprowadzanie ścieków**

Na terenie gminy Piekoszów funkcjonuje jedna oczyszczalnia ścieków komunalnych, w miejscowości Piekoszów, która ze względu na stan techniczny urządzeń i znaczny postęp technologiczny wymaga interwencji. Według danych Urzędu Gminy w Piekoszowie przepustowość oczyszczalni wynosi:

- $Q_{\text{śr.d.}} = 2\ 050\ \text{m}^3/\text{d}$
- $Q_{\text{max.d.}} = 2\ 543\ \text{m}^3/\text{d}$

Według danych Urzędu Gminy w Piekoszowie (stan na koniec 2020 r.), łączna długość sieci kanalizacyjnej wynosi ogółem 127,4 km, natomiast łączna liczba przyłączy wynosi 2133. Zgodnie z danymi GUS (stan na koniec 2020 r.) z sieci kanalizacyjnej korzysta ok. 48% mieszkańców gminy tj. ponad 8 000 osób. W 2020 r. ilość ścieków oczyszczonych wyniosła 352,59 dam<sup>3</sup>.

Gospodarstwa domowe oraz inne podmioty, które nie mają dostępu do sieci kanalizacji sanitarnej wyposażone są w przydomowe oczyszczalnie ścieków oraz zbiorniki bezodpływowe tzw. szamba, które opróżniane są okresowo przez podmioty prowadzące usługi asenizacyjne. Należy podjąć działania, mające na celu uzupełnianie braków w infrastrukturze kanalizacyjnej poprzez rozbudowę sieci o kolejne miejscowości.

Jednym z głównych wyzwań w zakresie gospodarki ściekowej w gminie jest rozstrzygnięcie kwestii sposobu oczyszczania ścieków. W 2021 r. została wykonana ekspertyza oczyszczalni ścieków w Piekoszowie, która wskazała możliwe i najbardziej optymalne warianty prowadzenia gospodarki ściekowej na terenie gminy. Jeden z wariantów zakłada kompleksową modernizację istniejącej infrastruktury oczyszczalni, inny – przewiduje wybudowanie niezbędnej infrastruktury, która umożliwi dostarczanie ścieków do istniejącej oczyszczalni w sąsiedniej gminie. Władze spółki ZUK Piekoszów dokonają analizy dostępnych rozwiązań i wybiorą najbardziej optymalne, biorąc pod uwagę kwestie techniczne i finansowe.

Dodatkowo władze gminy, w perspektywie do 2030 r., rozważają budowę nowej oczyszczalni ścieków na swoim terenie, która zlokalizowana byłaby w zachodniej części gminy. Realizacja tej inwestycji będzie uzależniona od aktualnych potrzeb w tym zakresie oraz możliwości finansowych samorządu.

#### 1.4. Gospodarka odpadami komunalnymi

Źródłami powstawania odpadów na terenie gminy są przede wszystkim: gospodarstwa domowe, obiekty użyteczności publicznej oraz sektor gospodarczy - zakłady produkcyjno – usługowo - handlowe. Gospodarka odpadami z sektora komunalno – bytowego prowadzona jest w ramach zbiórki odpadów stałych zmieszanych oraz selektywnej zbiórki odpadów, które gromadzone są w przeznaczonych do tego celu pojemnikach lub workach.

Zgodnie z Regulaminem utrzymania czystości i porządku na terenie Gminy Piekoszów (Uchwała Nr XXXVIII/354/2021 Rady Gminy Piekoszów z dnia 25 listopada 2021 r.), selektywnemu zbieraniu podlegają następujące frakcje odpadów komunalnych:

1. papier, w tym tektura, odpady opakowaniowe z papieru i odpady opakowaniowe z tektury,
2. szkło, w tym odpady opakowaniowe ze szkła,
3. metale i tworzywa sztuczne oraz odpady opakowaniowe wielomateriałowe – zbieranych łącznie,
4. bioodpady,
5. zużyty sprzęt elektryczny i elektroniczny,
6. meble i inne odpady wielkogabarytowe,
7. zużyte opony,
8. inne niewymienione frakcje zbierane w sposób selektywny/odpady komunalne niewymienione w innych podgrupach (popiół pochodzący z palenisk domowych).

Właściciele nieruchomości, objęci gminnym systemem gospodarowania odpadami komunalnymi, mogą przekazywać selektywnie zebrane pozostałe niewymienione powyżej odpady komunalne, do gminnego Punktu Selektywnej Zbiórki Odpadów Komunalnych (PSZOK) zlokalizowanego w miejscowości Szczukowskie Górki 1A, 26-065 Piekoszów, zgodnie z zasadami określonymi w regulaminie funkcjonowania oraz przyjmowania odpadów.

We wspomnianym Regulaminie określono również m.in. warunki kompostowania bioodpadów stanowiących odpady komunalne w kompostownikach przydomowych oraz rodzaje odpadów podlegające kompostowaniu wśród których wymieniono m.in.: rośliny, chwasty, zwiędłe kwiaty, odpady kuchenne, popiół drzewny, torf, skorupki jaj, papier (niezadrukowany), fusy, darń, osady denne z sadzawki, liście i skoszona trawa, kora drzew, trociny, drobne lub rozdrobnione gałęzie.

W najbliższym czasie gmina zamierza wybudować na swoim terenie własny PSZOK. W sprawie lokalizacji punktu odbyły się już konsultacje społeczne. Pozyskano również środki finansowe konieczne na tego typu inwestycję, które będą pochodziły z rządowego Programu Inwestycji Strategicznych „Polski Ład”.

**Tabela 4. Ilość odpadów zebranych z terenu gminy Piekoszów w latach 2016 – 2020**

Wyszczególnienie	Jedn.	2016	2017	2018	2019	2020
Ilość odpadów komunalnych zebranych ogółem z terenu gminy (dotyczy nieruchomości zamieszkałych i nieruchomości niezamieszkałych)	Mg	1 218,13	1 658,96	1 866,032	2 673,383	2 582,429
Ilość odpadów komunalnych zebranych selektywnie z terenu gminy (dotyczy nieruchomości zamieszkałych i nieruchomości)	Mg	829,59	735,06	698,23	1 066,08	909,90

Wyszczególnienie	Jedn.	2016	2017	2018	2019	2020
niezamieszkałych)						
Liczba właścicieli nieruchomości, od których zostały odebrane odpady komunalne (dotyczy nieruchomości zamieszkałych)	osoba	4 002	4 083	4 049	4 232	4 252
Ilość usuniętych z terenu gminy wyrobów zawierających azbest	Mg	92,010	124,938	105,910	122,190	187,095

Źródło: Dane Urzędu Gminy w Piekoszowie

### 1.5. Zaopatrzenie w energię elektryczną

Zaopatrzenie w energię jest podstawowym czynnikiem niezbędnym dla egzystencji ludności, jednak użytkowanie energii wywiera największy szkodliwy wpływ na środowisko spośród wszystkich rodzajów aktywności człowieka na Ziemi. Jest to wynikiem zarówno ogromnej ilości użytkowanej energii, jak i istoty przemian energetycznych, którym energia musi być poddawana w celu dostosowania do potrzeb odbiorców.

Zaopatrzenie terenu gminy Piekoszów w energię elektryczną odbywa się z krajowego systemu elektroenergetycznego. Operatorem systemu dystrybucyjnego działającym w zasięgu terytorialnym Gminy Piekoszów jest PGE Dystrybucja S.A. Oddział Skarżysko - Kamienna, wchodząca w skład Grupy Energetycznej – PGE Polska Grupa Energetyczna S.A.

Za sprawność systemu elektroenergetycznego oraz jego rozbudowę na opisywanym terenie odpowiada w/w przedsiębiorstwo energetyczne.

Znajdujące się na terenie gminy Piekoszów stacje transformatorowe 15/0,4 kV zasilane są liniami energetycznymi 15 kV z GPZ Karczówka, GPZ Niewachłów i GPZ Gnieździska.

GPZ Karczówka – położony jest w Kielcach przy ul. Podklasztornej. Po stronie 110 kV zasilany jest dwiema liniami 110 kV o przekroju 120 mm<sup>2</sup> z GPZ Niewachłów oraz GPZ Radkowice. Układ rozdzielni 110 kV – rozdzielna z 7 wyłącznikami po stronie WN, transformatory 110/15 o mocy 25 MVA, rozdzielnia 15 kV – dwu sekcyjna 42 polowa.

GPZ Niewachłów – położony jest w Kielcach przy ul. Batalionów Chłopskich. Po stronie 110 kV zasilany jest dwiema liniami 110 kV o przekroju 120 mm<sup>2</sup> z GPZ Karczówka oraz GPZ Kielce EC. Układ rozdzielni 110 kV – H4, transformatory 110/15 o mocy 25 MVA, rozdzielnia 15 kV – dwu sekcyjna 32 polowa.

GPZ Gnieździska – położony jest w Gnieździskach. Po stronie 110 kV zasilany jest trzema liniami 110 kV o przekroju 120 mm<sup>2</sup> z GPZ Oleszno, GPZ Radkowice oraz GPZ Promnik. Układ rozdzielni 110 kV – dwu sekcyjna, transformatory 110/15 o mocy 25 MVA, rozdzielnia 15 kV – dwu sekcyjna 22 polowa.

Z GPZ-tów wyprowadzone są magistralne linie średniego napięcia zasilające teren gminy Piekoszów:

- GPZ Karczówka – Jaworznia: dł. 24,3 km,
- GPZ Karczówka – Piekoszów: dł. 98,2 km,
- GPZ Niewachłów – Miedzianka: dł. 19,9 km,
- GPZ Małogoszcz – Oblęgorek: dł. 58,7 km,
- GPZ Małogoszcz – Piekoszów: dł. 17,4 km.

Ze stacji transformatorowych 15/0,4 kV, wyprowadzone są linie niskiego napięcia, służące do rozdziału energii elektrycznej bezpośrednio do odbiorców.

Na terenie gminy Piekoszów znajduje się 165 stacji transformatorowych 15/0,4 kV, w tym 143 stanowi własność PGE.

Ze stacji transformatorowych energia rozprowadzana jest dalej liniami niskiego napięcia (400/230V) napowietrznymi i kablowymi. Sieć rozdzielcza niskiego napięcia (nN) 0,4kV jest siecią bezpośrednio zasilającą odbiorców komunalno – bytowych (gospodarstwa domowe oraz obiekty gminne), sektor handlu i usług oraz niewielkich odbiorców przemysłowych.

Właściciel sieci, w miarę możliwości finansowych, prowadzi prace polegające na sukcesywnej wymianie wyeksploatowanych urządzeń na nowe, doposażeniu sieci terenowej w nowe stacje transformatorowe, nowe linie elektroenergetyczne.

#### **Źródła wytwórcze energii elektrycznej na terenie gminy Piekoszów**

Według informacji PGE Dystrybucja S.A. Oddział Rzeszów, na terenie gminy Piekoszów znajdują się następujące źródła wytwórcze energii elektrycznej:

- Bioelektrownia Bartos - 1000 kW w miejscowości Piekoszów,
- Farma fotowoltaiczna Zajączków – 630 kVA miejscowość Zajączków,
- Farma fotowoltaiczna Lesica – 2000 kVA miejscowość Lesica,
- Mikroinstalacje w liczbie 413 szt. o łącznej mocy 2285 kW.

Zgodnie z informacjami Urzędu Gminy w Piekoszowie dodatkowo w miejscowości Micigózd funkcjonuje farma fotowoltaiczna. W latach 2018 – 2021 w ramach przeprowadzanej termomodernizacji budynków użyteczności publicznej zamontowano instalacje fotowoltaiczne o łącznej mocy blisko 130 kW. Instalacje tego typu funkcjonują na następujących budynkach:

- Urząd Gminy w Piekoszowie,
- Szkoła Podstawowa w Łosieniu,
- Zakład Usług Komunalnych w Piekoszowie,
- Gminny Ośrodek Pomocy Społecznej w Piekoszowie,
- Szkoła Podstawowa w Brynicy,
- Szkoła Podstawowa w Rykoszynie,
- Szkoła Podstawowa w Jaworzni,
- Zespół Oświatowych Placówek Integracyjnych w Micigoździe,
- Biblioteka Centrum Kultury w Piekoszowie, ul. Częstochowska 85a.

Dodatkowo gmina Piekoszów wspólnie z gminą Nowiny w okresie od maja 2018 r. do lutego 2020 r. realizowała projekt parasolowy w ramach Regionalnego Programu Operacyjnego Województwa Świętokrzyskiego na lata 2014-2020 zatytułowany „Czysta energia z OZE dla mieszkańców gminy Sitkówka-Nowiny i gminy Piekoszów”. W wyniku realizacji projektu u mieszkańców Gminy Piekoszów zostało zamontowanych 27 szt. instalacji solarnych o łącznej mocy 121,93 kW oraz 85 szt. instalacji fotowoltaicznych o łącznej mocy 324,52 kW.

Mieszkańcy gminy montują również instalacje fotowoltaiczne i solarne w swoich gospodarstwach domowych we własnym zakresie. Na ten cel korzystają z rządowych programów: „Twój prąd” i „Czyste Powietrze”.

### Oświetlenie uliczne

Na podstawie ustawy Prawo energetyczne (art. 18 ust. 1) do zadań własnych gminy w zakresie zaopatrzenia w energię elektryczną należy między innymi planowanie oświetlenia miejsc publicznych i dróg, znajdujących się na terenie gminy oraz finansowanie tego oświetlenia. Sieć oświetleniowa ulic i miejsc publicznych wyposażona jest łącznie w ok. 2 300 punktów oświetlających drogi i miejsca publiczne (stan na koniec 2020 r.) w tym:

- ok. 600 szt. stanowi własność gminy Piekoszów,
- ok. 1700 szt. stanowi własność zakładu energetycznego.

Blisko 95% lamp oświetlenia ulicznego na terenie gminy to energooszczędne lampy LED. 2139 lamp sodowych zostało wymienionych w związku z realizacją w 2019 r. unijnego projektu pn. „Zwiększenie efektywności energetycznej poprzez wymianę i modernizację oświetlenia ulicznego na energooszczędne w gminie Piekoszów”.

Należy przewidzieć budowę/rozbudowę oświetlenia ulicznego w miarę pojawiających się potrzeb oraz modernizację/wymianę lamp oświetleniowych na słupach, które dotąd nie zostały jeszcze wymienione.

### 1.6. Zaopatrzenie w energię ciepłą

Na terenie gminy Piekoszów nie funkcjonuje scentralizowany system zaopatrzenia w ciepło. Aktualnie potrzeby ciepłe pokrywane są za pomocą indywidualnych systemów grzewczych wbudowanych u poszczególnych odbiorców. Najczęściej są to różnego typu urządzenia grzewcze (kotły c.o., piece wolnostojące, piecokuchnie, piece kaflowe, kominki), w których spala się paliwa stałe (węgiel, drewno), rzadziej olej opałowy, gaz. W niewielkim stopniu dla potrzeb grzewczych wykorzystuje się energię elektryczną.

Na terenie gminy Piekoszów, energia ciepła wykorzystywana jest:

- do ogrzewania pomieszczeń i przygotowania ciepłej wody użytkowej w budownictwie mieszkaniowym;
- do przygotowania posiłków w gospodarstwach domowych;
- na potrzeby zakładów produkcyjnych (ogrzewanie, c.w.u., technologia);
- do ogrzewania pomieszczeń i przygotowania c.w.u. i na potrzeby technologiczne (w kuchniach) w szkołach oraz innych obiektach usługowych i użyteczności publicznej.

Budynki mieszkalne wielorodzinne należące do Spółdzielni Mieszkańców Osiedla „SŁONECZNE”, zaopatrywane są w energię ciepłą na potrzeby ogrzewania pomieszczeń z kotłowni węglowej należącej do spółdzielni. Łączna powierzchnia administrowanych przez spółdzielnię zasobów mieszkaniowych i użytkowych wynosi 6 046,78 m<sup>2</sup>.

Tabela 5. Budynki należące do Spółdzielni Mieszkaniowej „SŁONECZNE” w Piekoszowie

Adres budynku	Liczba mieszkań/lokali	Powierzchnia użytkowa (m <sup>2</sup> )	Sposób zasilania w ciepło	Ilość paliwa spalana w sezonie grzewczym
Budynki nr 48, 50, 52 (rok wzniesienia: 1974)	36 + 18	5 826,78	Kotłownia węglowa	200 t
Budynki nr 44, 46 (rok wzniesienia: 1976)	36			
Budynki nr 40, 42 (rok wzniesienia: 1979)	36			

Źródło: Dane Spółdzielni Mieszkaniowej „SŁONECZNE” w Piekoszowie



Wszystkie wymienione budynki zaopatrywane są w ciepło do celów ogrzewania (bez przygotowania c.w.u.).

Ponadto na terenie gminy Piekoszów znajdują się następujące budynki mieszkalne wielorodzinne:

- 1 budynek wielorodzinny w Piekoszowie przy ul. Zacisznej (Robotnicza Spółdzielnia Mieszkaniowa „Armatury” w Kielcach),
- 4 bloki na Osiedlu Skałka,
- 2 budynki wielorodzinne w Janowie (Zakład obsługi Nieruchomości „PRO-INWEST” Kielce – administrator nieruchomości).

Przy budynkach użyteczności publicznej funkcjonują lokalne kotłownie.

**Tabela 6. Charakterystyka zasilania w ciepło na potrzeby ogrzewania pomieszczeń budynków użyteczności publicznej na terenie gminy Piekoszów**

Nawa budynku i adres	Rok budowy/oddania do użytku	Powierzchnia użytkowa (m <sup>2</sup> )	Rodzaj źródła ciepła
Urząd Gminy w Piekoszowie ul. Częstochowska 66a, Piekoszów	1991	945,0	Kocioł na pellet
Szkoła Podstawowa w Łosieniu Łosień 1	1989	1 340,0	Kocioł na pellet
Zespół Placówek Oświatowych w Piekoszowie, ul. Częstochowska 110, Piekoszów	1985	10 309,0	Kocioł na węgiel
Szkoła Podstawowa w Szczukowskich Górkach, Szczukowskie Góry 35a	1960	1 120,0	Kocioł na węgiel
Szkoła Podstawowa w Rykoszynie, ul. Świętokrzyska 112, Rykoszyn	1994	1 694,0	Kocioł na pellet
Szkoła Podstawowa w Zajączkowie, Zajączków 86	1930	1 469,0	Kocioł na olej opałowy
Szkoła Podstawowa w Jaworzni, Jaworznia 93	1963	1 528,0	Kocioł na pellet
Szkoła Podstawowa w Brynicy, Brynica 144a	1996	1710,0	Kocioł na pellet
Zespół Oświatowych Placówek Integracyjnych w Micigóźnie, ul. Częstochowska 21	1973	1015,0	Kocioł na pellet
Środowiskowy Dom Samopomocy w Piekoszowie, ul. Częstochowska 85	2002	300,0	Kocioł na pellet
Biblioteka Centrum Kultury w Piekoszowie, ul. Kolejowa 2	1922	551,0	Kocioł na pellet
Biblioteka Centrum Kultury w Piekoszowie, ul. Częstochowska 85A	b.d.	822,0	Kocioł na pellet
Żłobek Gminny w Piekoszowie, ul. Czarnowska 54	1977	987,0	Kocioł na węgiel

Nawa budynku i adres	Rok budowy/oddania do użytku	Powierzchnia użytkowa (m <sup>2</sup> )	Rodzaj źródła ciepła
Zakład Usług Komunalnych w Piekoszowie, ul. Czarnowska 54a	1978	1237,0	Kocioł na pellet
Gminny Ośrodek Pomocy Społecznej w Piekoszowie, ul. Czarnowska 59	1983	605,0	Kocioł na pellet
Samorządowy Zakład Podstawowej Opieki Zdrowotnej w Piekoszowie, ul. Częstochowska 75	1984	1462,0	Kocioł na węgiel
OSP Rykoszyn, Rykoszyn, ul. Zacisze 2	1978	284,0	Kocioł na pellet
OSP Zajęczków	1971	224,0	Energia elektryczna
Remiza OSP Szczukowice, Szczukowice 176a	2000	342,0	Kocioł na pellet
Świetlica w Wincentowie, Wincentów 66b	2012	275,60	Kocioł na olej opałowy
Świetlica w Gałęzicach, Gałęzice 23a	1995	230,16	Kocioł na pellet
Dom dla Niepełnosprawnych w Piekoszowie, ul. Czarnowska 2a	1993	8 122,0	Kocioł na pellet
<b>RAZEM</b>	-	<b>36 571,76</b>	-

Źródło: Dane Urzędu Gminy w Piekoszowie oraz Baza danych opracowana na potrzeby Planu Gospodarki Niskoemisyjnej dla Gminy Piekoszów

### 1.7. Zaopatrzenie w paliwa gazowe

Gaz ziemny jest obecnie jednym z podstawowych nośników energetycznych przyjaznych dla środowiska i w obecnej sytuacji, gdzie przy wyborze rodzaju paliwa obok względów ekonomicznych pojawiają się również względy ekologiczne, gaz ziemny znajduje coraz szersze zastosowanie.

Gaz wykorzystywany jest jako alternatywny rodzaj paliwa stosowany w kotłowniach produkujących ciepło, wypierając paliwa stałe, charakteryzujące się w procesie spalania wysokim stopniem emisji związków szkodliwych do powietrza.

Operatorem Systemu Dystrybucyjnego sieci gazowych na opisywanym obszarze jest Polska Spółka Gazownictwa sp. z o.o., Oddział Zakład Gazowniczy w Kielcach. Gmina Piekoszów jest na początkowym etapie gazyfikacji swojego terenu. Obecnie sieć gazowa doprowadzona jest tylko do miejscowości Młynki. Na obszarach nieobjętych siecią gazową zaopatrzenie w gaz realizowane jest w oparciu o butle napełniane gazem płynnym.

Według informacji PSG sp. z o.o., na terenie gminy Piekoszów występuje następująca infrastruktura gazowa:

- gazociągi średniego ciśnienia o długości łącznej 885,7 m,

- liczba przyłączy gazowych: 1 szt.

Dostarczanie gazu do odbiorców odbywa się na podstawie zawieranych umów na sprzedaż gazu. Nowi odbiorcy gazu przyłączani będą do sieci gazowej zgodnie z obowiązującymi w tym zakresie przepisami. Realizacja przyłączy do sieci gazowej realizowana jest przez Polską Spółkę Gazownictwa sp. z o.o., Oddział Zakład Gazowniczy w Kielcach na wniosek zainteresowanych podmiotów w trybie ustalonym w ustawie *Prawo energetyczne* z dnia 10 kwietnia 1997 r. (t. jedn. Dz. U. 2021 poz. 716 ze zm.), przy spełnieniu kryteriów technicznych i ekonomicznych związanych z dostawą gazu. Realizacja inwestycji przyłączenia do sieci gazowej PSG wymaga uzyskania warunków przyłączenia do sieci gazowej i zawarcia umowy o przyłączenie do sieci gazowej.

Budowa sieci dystrybucji gazu ziemnego na terenie gminy Piekoszów rozpoczęła się na przełomie 2019/2020 roku. Sieć gazownicza została poprowadzona z gminy Małogoszcz do miejscowości Młynki w gminie Piekoszów. Docelowo gazyfikacja ma objąć wszystkie miejscowości w gminie Piekoszów. Gazyfikacja gminy przyczyni się do poprawy jakości życia mieszkańców a także będzie mieć istotne znaczenie dla jej rozwoju gospodarczego. Korzystanie z gazu ziemnego do celów grzewczych może przyczynić się do zmniejszenia emisji zanieczyszczeń do powietrza.

W pierwszym kwartale 2020 r. w gminie Piekoszów przeprowadzona została ankietyzacja mieszkańców w celu rozpoznania zapotrzebowania na paliwo gazowe oraz chęci przyłączenia się do sieci gazowej. Wyniki przeprowadzonego badania ankietowego posłużyły Polskiej Spółce Gazownictwa sp. z o.o. Oddział Zakład Gazowniczy w Kielcach do opracowania koncepcji rozbudowy sieci gazowej na terenie gminy Piekoszów. Z informacji przekazanych przez Urząd Gminy w Piekoszowie wynika, że łączna liczba ankiet wydanych wynosiła 4147 szt. Informację zwrotną tj. wypełnione ankiety przekazało 1039 gospodarstw/podmiotów, z czego 1013 jest zainteresowanych przyłączeniem do sieci gazowniczej.

Rozbudowa sieci dla potrzeb przyłączenia nowych odbiorców ma charakter komercyjny i uwarunkowana jest wynikiem rachunku ekonomicznej opłacalności przeprowadzenia inwestycji przez w/w przedsiębiorstwo gazownicze.

Rachunek ekonomiczny w przypadku mieszkalnictwa nierzadko daje wynik na pograniczu opłacalności, w szczególności w obszarach słabiej zurbanizowanych, gdzie konieczna jest realizacja długich odcinków sieci przy stosunkowo niewielkiej liczbie odbiorców. Niemniej w zakresie sieci gazowej należy założyć rozbudowę istniejącego układu dystrybucyjnego na terenie gminy Piekoszów.

## 2. UWARUNKOWANIA SPOŁECZNE

### 2.1. Sytuacja demograficzna

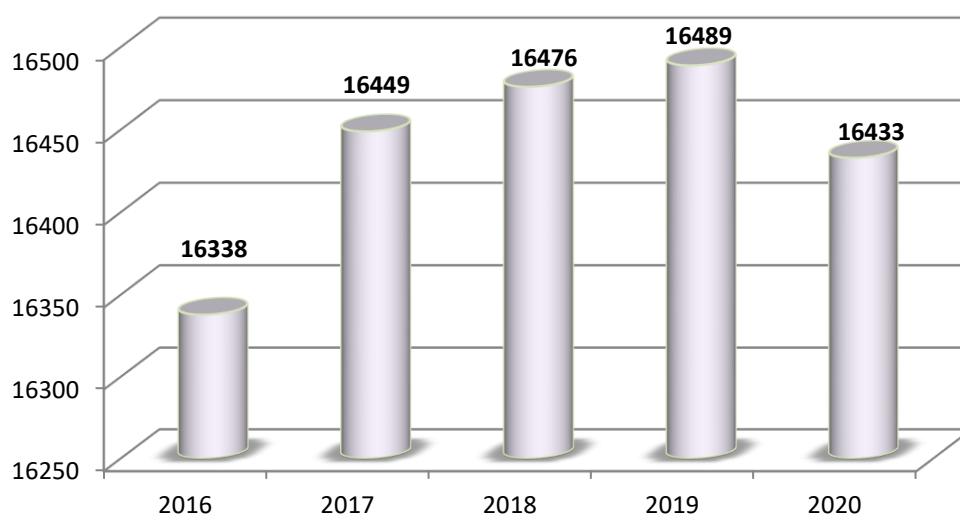
Struktura demograficzna jest podstawową kwestią ocenianą w procesie diagnozowania społeczno – gospodarczego gminy. Stanowi ona bardzo ważny czynnik perspektywiczny rozwoju obszaru. Według danych GUS (stan na koniec 2020 r.), na terenie gminy Piekoszów zamieszkuje 16 433 osoby. W liczbie ludności ogółem nieznacznie przeważają kobiety, które w 2020 r. stanowiły ok. 51,1% ogółu populacji. Wskaźnik feminizacji, określający liczbę kobiet w społeczeństwie przypadającą na 100 mężczyzn wynosi 104. Wskaźnik średniej gęstości zaludnienia w gminie wynosi 160 osób/km<sup>2</sup>.

Tabela 7. Sytuacja demograficzna gminy Piekoszów w latach 2016 – 2020

Wyszczególnienie	2016	2017	2018	2019	2020
Liczba ludności ogółem	16 338	16 449	16 476	16 489	16 433
Liczba mężczyzn	8 056	8 124	8 130	8 101	8 037
Liczba kobiet	8 282	8 325	8 346	8 388	8 396
Ludność na 1 km <sup>2</sup>	159	160	160	160	160

Źródło: Opracowanie własne na podstawie danych GUS (dostęp do bazy danych dn. 11.10.2021 r.)

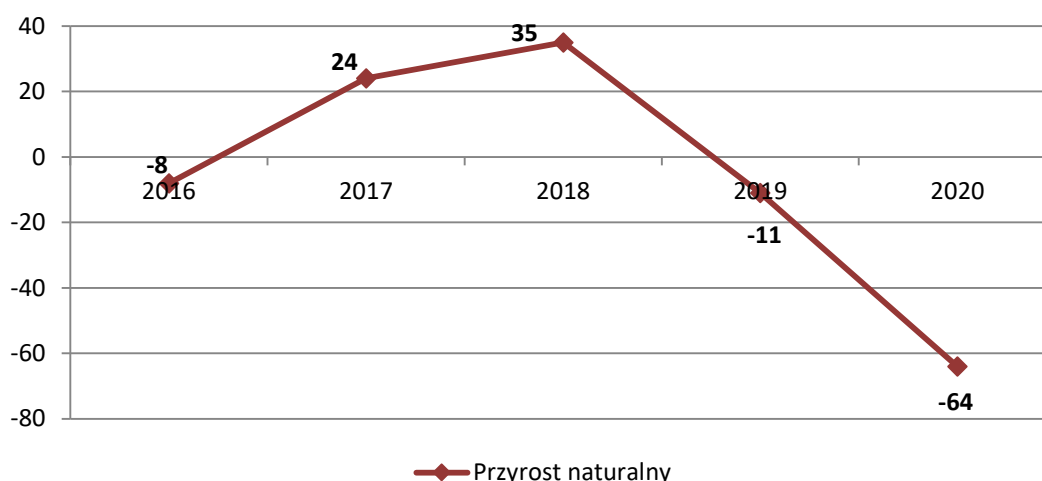
Wykres 1. Dynamika zmian liczby mieszkańców gminy Piekoszów na przestrzeni lat 2016 - 2020



Źródło: Opracowanie własne na podstawie danych GUS (dostęp do bazy danych dn. 11.10.2021 r.)

W latach 2016 – 2019 zauważalny był przyrost mieszkańców w gminie Piekoszów. W 2020 r. liczba mieszkańców zmniejszyła się w stosunku do poprzedniego roku o 56 osób. Ubytek ludności jest następstwem ujemnego przyrostu naturalnego. Przyrost naturalny jest różnicą między liczbą urodzeń a liczbą zgonów na określonym obszarze w danym czasie. W ogólnym ujęciu sytuacja związana z przyrostem naturalnym w Polsce jest niezadowolająca. Wartości średnie dla całego kraju są niepokojąco niskie i nie gwarantują nawet podstawowego stopnia zastępowalności pokoleń. Kierunki zmian zachodzące w rozwoju demograficznym gminy są zbieżne z kierunkami obserwowanymi na terenie całego województwa świętokrzyskiego.

Wykres 2. Dynamika przyrostu naturalnego w gminie Piekoszów w latach 2016 - 2020



Źródło: Opracowanie własne na podstawie danych GUS (dostęp do bazy danych dn. 11.10.2021 r.)

Obserwowane na terenie gminy kierunki zmian demograficznych wynikające z dynamiki przyrostu naturalnego są niekorzystne. Po 2018 r. wyraźnie spada liczba urodzeń przy jednoczesnym wzroście umieralności. Większy ubytek liczby mieszkańców w roku 2020 może wynikać ze wzrostu liczby zgonów spowodowanych m.in. pandemią koronawirusa COVID-19. Pomimo negatywnej oceny dynamiki przyrostu naturalnego po 2018 r. należy pamiętać o potencjalnych zmianach trendu urodzeń, jakie mogą nastąpić w perspektywie kilku lub kilkunastu najbliższych lat w związku z prowadzoną przez państwo polityką prorodzinną.

Drugim kluczowym czynnikiem warunkującym dynamikę demograficzną jest saldo migracji, które pokazuje bilans osób wyjeżdżających (emigracji) i przyjeżdżających (imigracji) do danego obszaru. W analizach migracyjnych wyróżnia się migracje wewnętrzne (krajowe) oraz zewnętrzne (zagraniczne). Migrantem jest każda osoba, która zmienia swoje miejsce stałego pobytu. Ujemna wartość wskaźnika salda migracji oznacza, że więcej mieszkańców ubywa niż przybywa na danym obszarze. W zamieszczonej poniżej tabeli pokazano historię kształtowania się współczynnika salda migracji w gminie Piekoszów.

Tabela 8. Wskaźniki salda migracji w gminie Piekoszów w latach 2016 - 2020

Wyszczególnienie	2016	2017	2018	2019	2020
Saldo migracji wewnętrznych ogółem	54	67	9	-10	1
Saldo migracji zagranicznych ogółem	2	1	2	7	0
Saldo migracji ogółem	56	68	11	-3	1

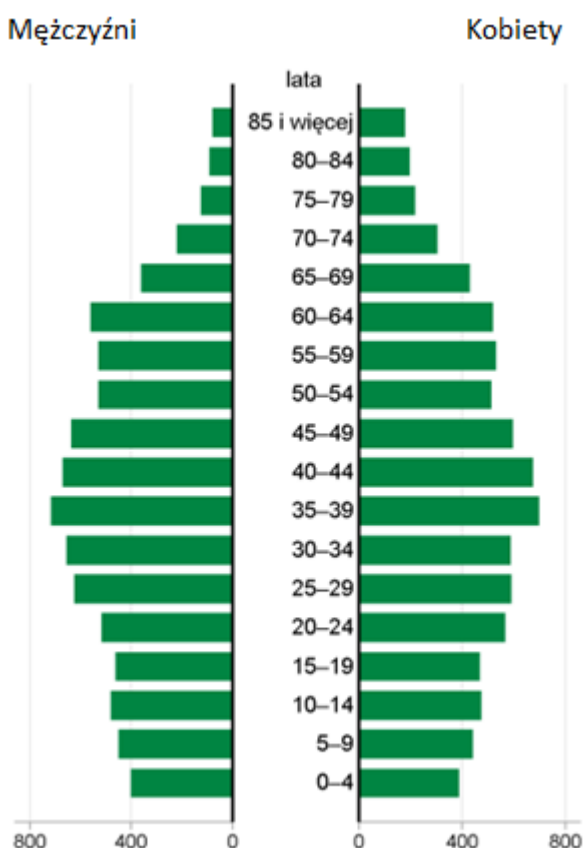
Źródło: Opracowanie własne na podstawie danych GUS (dostęp do bazy danych dn. 11.10.2021 r.)

Zaprezentowane dane liczbowe nie są niepokojące. Z wyjątkiem 2019 r., więcej mieszkańców przybywa do gminy niż ubywa.

Obok kwestii związanych z przyrostem naturalnym i saldem migracji, które mają bezpośredni wpływ na stan liczby ludności, ważną kwestią dla rozwoju gminy jest struktura ludności rozpatrywana w wielu innych aspektach. Do ważniejszych zaliczyć należy strukturę wiekową ludności tj. udział różnych grup wiekowych w ogólnej liczbie ludności oraz udział tzw. grup ekonomicznych (osoby w wieku przedprodukcyjnym, produkcyjnym i poprodukcyjnym) w populacji danego obszaru. Udział różnych grup wiekowych w populacji gminy Piekoszów

z uwzględnieniem podziału na płeć przedstawiono za pomocą schematu zwanego piramidą płci i wieku.

Wykres 3. Piramida płci i wieku ludności gminy Piekoszów w 2019 r.



Źródło: Opracowanie własne na podstawie danych GUS (dostęp do bazy danych dn. 09.12.2021 r.)

Populacja gminy odznacza się mało korzystną strukturą wiekową. Piramida wieku obrazuje typ społeczeństwa regresywnego, starego (wykres podcięty u podstawy i szeroki w części środkowej). Poziom urodzeń jest niewielki a starsze grupy wiekowe mają dużą liczebność.

W strukturze ludności według ekonomicznych grup wieku uwidacznia się duży udział ludności pozostającej w wieku produkcyjnym. Ponadto mocno zaznacza się niekorzystny trend wzrostu liczby osób w wieku poprodukcyjnym przy jednoczesnym zmniejszaniu liczby osób w wieku przedprodukcyjnym, co świadczy o starzeniu się społeczeństwa.

Tabela 9. Ludność gminy Piekoszów według ekonomicznych grup wieku w latach 2016 - 2020

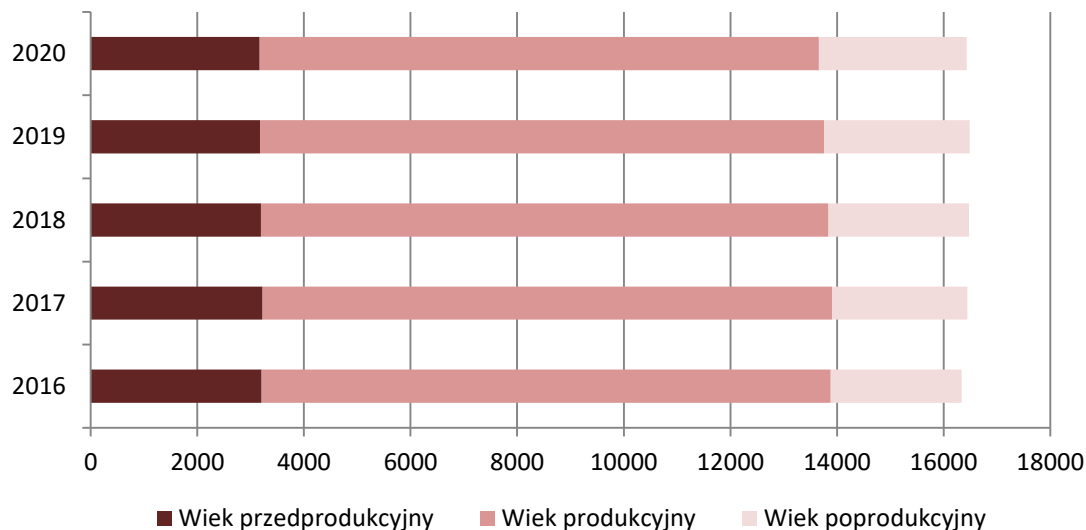
Wyszczególnienie	2016		2017		2018		2019		2020	
	osoba	%	osoba	%	osoba	%	osoba	%	osoba	%
wiek przedprodukcyjny (17 lat i mniej)	3 204	19,61	3 225	19,61	3 193	19,38	3 173	19,24	3 169	19,28
wiek produkcyjny	10 679	65,36	10 683	64,95	10 650	64,64	10 588	64,21	10 491	63,84
wiek poprodukcyjny	2 455	15,03	2 541	15,45	2 633	15,98	2 728	16,54	2 773	16,87

Źródło: Opracowanie własne na podstawie danych GUS (dostęp do bazy danych dn. 11.10.2021 r.)

Ludność w wieku produkcyjnym stanowi ok. 63,84% ogólnej liczby mieszkańców gminy (według danych za 2020 r.). Wartość ta jest wyższa od średniej dla województwa, która

wynosi 59,4%. Systematycznie maleje liczba ludności w wieku przedprodukcyjnym z 19,61% w 2016 r. do 19,28% w 2020 r. Jednocześnie wzrasta procentowy udział ludności w wieku poprodukcyjnym z 15,03% w 2016 r. do 16,87% w 2020 r.

**Wykres 4. Struktura ludności gminy Piekoszów według ekonomicznych grup wieku w latach 2016 - 2020**



Źródło: Opracowanie własne na podstawie danych GUS (dostęp do bazy danych dn. 11.10.2021 r.)

Poziom zaawansowania procesu powolnego starzenia się ludności odzwierciedla wskaźnik określający obciążenie najmłodszej grupy ludności grupą najstarszą, który (wg danych GUS) w 2020 r. kształtował się na poziomie 87,5 (ludność w wieku poprodukcyjnym na 100 osób w wieku przedprodukcyjnym). Wysoka wartość wskaźnika obciążenia demograficznego ma niekorzystny wpływ na lokalny rynek pracy i powoduje sytuację, w której zbyt duży odsetek ludności utrzymuje się z socjalnych źródeł dochodów.

**Tabela 10. Zmiany wskaźników obciążenia demograficznego w gminie Piekoszów na przestrzeni lat 2016 - 2020**

Wyszczególnienie	Jednostka miary	2016	2017	2018	2019	2020
Ludność w wieku nieprodukcyjnym na 100 osób w wieku produkcyjnym	osoba	53,0	54,0	54,7	55,7	56,6
Ludność w wieku poprodukcyjnym na 100 osób w wieku przedprodukcyjnym	osoba	76,6	78,8	82,5	86,0	87,5
Ludność w wieku poprodukcyjnym na 100 osób w wieku produkcyjnym	osoba	23,0	23,8	24,7	25,8	26,4
Współczynnik obciążenia demograficznego osobami starszymi	osoba	17,0	17,4	18,1	19,0	19,3
Odsetek osób w wieku 65 lat i więcej w populacji ogółem	osoba	12,2	12,4	12,8	13,4	13,6

Źródło: Opracowanie własne na podstawie danych GUS (dostęp do bazy danych dn. 11.10.2021 r.)

Ze społeczno-ekonomicznego, a także demograficznego punktu widzenia istotna jest relacja ludności w wieku nieprodukcyjnym do ludności w wieku produkcyjnym. Wskaźnik ten informuje o stopniu ekonomicznego obciążenia ludności stanowiącej potencjalne zasoby pracy ludnością pozostałą. Przyczyną deformacji struktury wieku mieszkańców gminy są głównie wzmożone migracje, przy utrzymującym się ujemnym wskaźniku przyrostu naturalnego. Zmniejszenie udziału ludności w wieku przedprodukcyjnym występujące łącznie

z obciążeniem demograficznym ogółem niesie ze sobą negatywne skutki w postaci spadku siły roboczej, co w dłuższej perspektywie nie pozwoli na podwyższanie poziomu życia starzejącego się społeczeństwa.

Do niekorzystnych zjawisk demograficznych w gminie należą:

- zbyt mała różnica pomiędzy wskaźnikami osób w wieku przedprodukcyjnym i poprodukcyjnym, co świadczy o starzeniu się społeczeństwa,
- zmniejszająca się liczba ludności w wieku produkcyjnym,
- spadek liczby ludności gminy w 2020 r. w stosunku do 2019 r.

## **2.2. Wychowanie przedszkolne i edukacja**

Oświata jest jedną z najbardziej kluczowych dziedzin zarówno w wymiarze ogólnokrajowym jak i lokalnym. Im bardziej wykształcone społeczeństwo, tym szybciej i lepiej potrafi dostosować się do realiów dynamicznie zmieniającej się rzeczywistości gospodarczej i społecznej. W obszarze wychowania przedszkolnego i edukacji, rolą samorządu jest zapewnienie warunków kształcenia uczniów oraz dążenie do zapewnienia wysokich standardów nauczania zarówno na poziomie przedszkolnym jak i szkolnym (w zakresie szkół podstawowych). Poziom nauczania ma znaczenie dla konkurencyjności gminy. Edukacja na wysokim poziomie jest czynnikiem, który z jednej strony może przyciągać nowych mieszkańców, zwłaszcza ludzi młodych z dziećmi a z drugiej strony może zapobiegać rezygnacjom rodziców z placówek oświatowych na terenie miejsca zamieszkania.

Zadaniem lokalnych władz jest utrzymywanie obiektów i placówek oświatowych, zatrudnienie i monitoring pracy kadry dydaktycznej, organizacja zajęć edukacyjnych a także wspieranie uzdolnionych uczniów.

Źródłami finansowania oświaty są: subwencja oświatowa, która z reguły wystarcza na pokrycie zaledwie części wydatków związanych z edukacją oraz dochody własne samorządu. Wydatki gminy na oświatę i wychowanie w 2020 r. stanowiły ok. 31,4% wydatków ogółem.

Gmina Piekoszów odznacza się dobrą dostępnością do szkół podstawowych i przedszkoli. Na terenie gminy nie funkcjonują placówki oświatowe, które zapewniałyby edukację na poziomie ponadpodstawowym. Najbliższe szkoły średnie znajdują się w Kielcach.

W Gminie Piekoszów usługi wychowania przedszkolnego świadczą:

### Przedszkola

- Przedszkole w Jaworzni – Jaworznia 93, 26 – 065 Piekoszów,
- Przedszkole Integrycyjne w Micigoździe – ul. Częstochowska 21, 26 – 065 Piekoszów,
- Przedszkole w Piekoszowie – ul. Częstochowska 110, 26 – 065 Piekoszów,
- Niepubliczne Przedszkole Fundacji Rozwój dla Przyszłości w Brynicy – Brynica 144 A, 26-065 Piekoszów,
- Niepubliczne Naukowe Przedszkole Integrycyjne MINI COLLEGE w Piekoszowie – ul. Czarnowska 2 A, 26-065 Piekoszów

### Oddziały przedszkolne

- Oddział przedszkolny w Szkole Podstawowej w Brynicy – Brynica 144 A, 26 – 065 Piekoszów,
- Oddział przedszkolny w Szkole Podstawowej w Łosieniu – Łosień 1, 26 – 065 Piekoszów,



- Oddział przedszkolny w Szkole Podstawowej w Rykoszynie – ul. Świętokrzyska 112, 26 – 065 Piekoszów,
- Oddział przedszkolny w Szkole Podstawowej w Szczukowskich Górkach – Szczukowskie Góry 35A, 26 – 065 Piekoszów,
- Oddział przedszkolny w Szkole Podstawowej w Zajączkowie – Zajączków 86, 26 – 065 Piekoszów.

W Gminie Piekoszów w 2020 r. 631 dzieci w wieku 3-6 lat objętych było wychowaniem przedszkolnym. Oznacza to, że do przedszkoli uczęszczało ok. 99,7% dzieci w wieku przedszkolnym tj. 3-6 lat.

**Tabela 11. Udział dzieci uczęszczających do przedszkoli w ogólnej liczbie dzieci w wieku 3-6 lat**

Wyszczególnienie	2016	2017	2018	2019	2020
Dzieci w wieku przedszkolnym ogółem (3-6 lat)	719	686	660	678	633
Dzieci objęte wychowaniem przedszkolnym (3-6 lat)	624	624	632	637	631
Udział dzieci objętych wychowaniem przedszkolnym w ogólnej liczbie dzieci w wieku 3-6 lat (%)	86,8	91,0	95,8	-	99,7

Źródło: Opracowanie własne na podstawie danych GUS (dostęp do bazy danych dn. 11.10.2021 r.)

Zadania w zakresie edukacji publicznej realizuje 8 placówek oświatowych, dla których organem prowadzącym jest gmina Piekoszów:

- Zespół Placówek Oświatowych w Piekoszowie, w którego skład wchodzi: Szkoła Podstawowa im. Jana Kochanowskiego oraz Przedszkole w Piekoszowie,
- Zespół Placówek Oświatowych w Jaworzni, w którego skład wchodzi: Szkoła Podstawowa im. Jana Pawła II oraz Przedszkole w Jaworzni,
- Zespół Oświatowych Placówek Integracyjnych w Micigoździe, w którego skład wchodzi: Szkoła Podstawowa z Oddziałami Integracyjnymi im. 100 – lecia Odzyskania Niepodległości przez Polskę w Micigoździe oraz Przedszkole Integracyjne w Micigoździe,
- Szkoła Podstawowa im. Bohaterów Powstania Styczniowego w Zajączkowie,
- Szkoła Podstawowa im. Stefana Żeromskiego w Brynicy,
- Szkoła Podstawowa im. Henryka Sienkiewicza w Łosieniu,
- Szkoła Podstawowa im. Józefa Piłsudskiego w Rykoszynie,
- Szkoła Podstawowa im. Adama Mickiewicza w Szczukowskich Górkach.

Według stanu na dzień 30 września 2020 r. w szkołach podstawowych naukę pobierało 1816 uczniów.

**Tabela 12. Szkolnictwo podstawowe w gminie Piekoszów w 2020 r. w liczbach**

Nazwa szkoły	Liczba uczniów	Liczba oddziałów
Szkoła Podstawowa im. Stefana Żeromskiego w Brynicy	200	11
Szkoła Podstawowa im. Henryka Sienkiewicza w Łosieniu	94	9
Szkoła Podstawowa im. Józefa Piłsudskiego w Rykoszynie	167	10
Szkoła Podstawowa im. Adama Mickiewicza w Szczukowskich Górkach	99	8
Szkoła Podstawowa im. Bohaterów Powstania Styczniowego w Zajączkowie	172	11
Zespół Placówek Oświatowych w Jaworzni	254	13
Zespół Oświatowych Placówek Integracyjnych	169	12

Nazwa szkoły	Liczba uczniów	Liczba oddziałów
w Micigoździe		
Zespół Placówek Oświatowych w Piekoszowie	661	30
<b>RAZEM</b>	<b>1816</b>	<b>104</b>

Źródło: Raport o stanie Gminy Piekoszów za 2020 r.

Baza dydaktyczna szkół jest zróżnicowana. Wszystkie placówki posiadają pracownie przedmiotowe, prowadzą zajęcia w ramach kół zainteresowań, dodatkowych zajęć sportowych, wyrównawczych, realizują programy profilaktyczne. Poniżej przedstawione zostały działania podejmowane przez poszczególne placówki oświatowe oraz osiągnięcia dzieci i młodzieży do nich uczęszczających w ostatnich latach.

- ♣ Uczniowie **Szkoły Podstawowej im. Stefana Żeromskiego w Brynicy** w roku 2020 wzięli udział w powiatowym Konkursie Wiedzy o Żołnierzach Wyklętych. W placówce tej zorganizowano i przeprowadzono działania w ramach Tygodnia Kultury Języka oraz akcje z zakresu ekologii – konkurs plastyczny drzewo krajobrazowe, światowy dzień wody oraz Międzynarodowy Dzień Ziemi.

W szkole działa „**Akademia Małego Strażaka**”, do której należy 52 uczniów chcących poszerzyć swoją wiedzę nt. zasad udzielania pierwszej pomocy oraz poznać bliżej pracę strażaka. W szkole działa także zespół tańca „Efekt”, którego uczestnicy w latach ubiegłych wzięli udział w tanecznych Mistrzostwach Świata federacji WADF w Libercu w Czechach.

W 2020 roku budynek Szkoły Podstawowej w Brynicy został poddany termomodernizacji. W ramach przeprowadzonych prac zostały docieplone zewnętrzne ściany i dach. Zamontowano nowe drzwi i okna, a cały obiekt zyskał estetyczną elewację. Wymieniona została także instalacja centralnego ogrzewania wraz z modernizacją kotłowni. Zainstalowano fotowoltaikę. Wewnątrz budynku wymieniono oświetlenie na energooszczędne typu LED i odremontowano pomieszczenia szkolne.

Potrzeby inwestycyjne: zewnętrzna infrastruktura rekreacyjno – sportowa z parkingiem/miejscami postojowymi.

- ♣ W **Szkole Podstawowej im. Henryka Sienkiewicza w Łosieniu** organizowane są różnego rodzaju konkursy, które co roku cieszą się wielką popularnością, np. „VI Powiatowy Konkurs Mitologiczny”. Wymienić też należy takie inicjatywy jak: Noworoczny Turniej Piłki Halowej, Europejska Akcja CodeWeek, ogólnopolski projekt Uniwersytet Dzieci w Klasie, czy wirtualna adopcja przez wolontariuszy psa Dżokera ze Schroniska dla zwierząt w Dyminach. Ponadto szkoła od września 2019 r. do lutego 2021 r. realizowała projekt w ramach programu Erasmus+ „**Zwiększanie możliwości nauki matematyki za pomocą oprogramowania**”, którego budżet opiewał na kwotę 29 490 euro. Celem projektu było podniesienie kompetencji uczniów z SP Łosień w zakresie języka angielskiego, korzystania z nowoczesnych technologii matematyki oraz doskonalenie pracy zespołowej i projektowej. W projekcie brała udział cała społeczność szkolna, a 7 uczniów i tyle samo nauczycieli wzięło udział w mobilności do Francji, Słowacji, Turcji. W ramach zaplanowanych działań zrealizowano także: spotkania w Polsce dla gości z Francji, Słowacji, Turcji, Hiszpanii i Niemiec, opracowano zadania do aplikacji E - Matsh, opracowano dwa kalendarze na rok 2019 r. i 2021 r.

W 2018 r. budynek szkoły przeszedł kompleksową termomodernizację. Zostały docieplone ściany zewnętrzne oraz stropodach, wymieniono stolarkę okienną

i drzwiową, dokonano wymiany kotła węglowego na kocioł na pellet. Dodatkowo na dachu budynku została zamontowana instalacja fotowoltaiczna.

Potrzeby inwestycyjne: zewnętrzna infrastruktura rekreacyjno – sportowa z parkingiem/miejscami postojowymi

- ♣ **Szkoła Podstawowa im. Józefa Piłsudskiego w Rykoszynie** w ostatnim czasie zrealizowała wiele konkursów, wśród których warto wymienić: konkurs wiedzy matematycznej „Matematykomaniaci”, szkolny konkurs językowy z okazji Dnia Języka Ojczystego czy ogólnopolski projekt „Finansowoaktywni” przygotowany przez Ministerstwo Finansów. Uczniowie szkoły wzięli także udział w konkursach przedmiotowych organizowanych przez Kuratorium Oświaty w Kielcach.

W 2020 r. budynek szkoły w Rykoszynie został poddany termomodernizacji. Docieplono ściany zewnętrzne, przeprowadzono prace naprawcze konstrukcyjno-budowlane sali gimnastycznej, a cały obiekt zyskał estetyczną elewację. Wymieniona została także instalacja centralnego ogrzewania wraz z całkowitym remontem kotłowni. Zainstalowano instalację fotowoltaiczną, a oświetlenie wewnątrz budynku wymieniono na energooszczędne typu LED. Ponadto położono gładzie i pomalowano ściany, wymieniono drzwi a także kompleksowo wyremontowano niektóre pomieszczenia. Zmodernizowano także szkolny monitoring.

Potrzeby inwestycyjne: zewnętrzna infrastruktura rekreacyjno – sportowa z parkingiem/miejscami postojowymi

- ♣ Uczniowie **Szkoły Podstawowej im. Adama Mickiewicza w Szczukowskich Górkach** z sukcesami brali udział w licznych konkursach z zakresu wiedzy przedmiotowej. W 2020 r. szkoła zorganizowała i przeprowadziła I etap II przedmiotowego konkursu kuratorskiego z chemii oraz biologii. Jedna z uczennic dotarła także do III etapu konkursu przedmiotowego z języka polskiego organizowanego przez Kuratorium Oświaty w Kielcach. Uczniowie uczestniczyli również w konkursach z zakresu matematycznego np.: Kangur czy Matlandia - projekt nauki matematyki z wykorzystaniem programów edukacyjnych online dedykowanych uczniom szkół podstawowych. Uczniowie szkoły chętnie udzielali się również w Wolontariacie.

Potrzeby inwestycyjne: kompleksowa termomodernizacja budynku wraz z wymianą źródła ciepła oraz zewnętrzna infrastruktura rekreacyjno – sportowa z parkingiem/miejscami postojowymi.

- ♣ Przy **Szkole Podstawowej im. Bohaterów Powstania Styczniowego w Zajączkowie** działa 27 Kielecka Drużyna Harcerska, która w 2020 roku zrzeszała 18 druhów. Harcerze wzięli czynny udział w organizowanych grach terenowych pt.: „Ocalić od zapomnienia”. Poza tym byli inicjatorami zabawy andrzejkowej, spotkania wigilijnego ze świątecznym betlejemskim. Harcerze brali czynny udział w szkolnych i gminnych uroczystościach patriotycznych. W szkole w 2020 r. zorganizowano szereg akcji głównie z zakresu ekologii, profilaktyki zdrowia i zdrowego stylu życia takie jak: „Ekologia, my i region, w którym żyjemy” zorganizowany przez Świętokrzyskie i Nadwiślańskie Parki Krajobrazowe, gminny konkurs profilaktyczny „Dzieci przeciw uzależnieniom”, prelekcja „ Profilaktyka zakażenia koronawirusem”, projekt PSSE „Bieg po zdrowie”. Uczniowie szkoły chętnie brali także udział w licznych konkursach z zakresu rozwijania kreatywności.

W 2022 r. zaplanowano prace związane z termomodernizacją bloku sportowego, w tym wymianą stolarki okiennej i drzwiowej. Dodatkowo na dachu budynku szkoły zostanie zamontowana instalacja fotowoltaiczna, wymienione oświetlenie wewnętrzne na energooszczędne typu LED oraz nastąpi częściowa wymiana grzejników. Wszystkie te prace zostaną wykonane w ramach projektu unijnego pn. „Zwiększenie efektywności energetyczne budynków użyteczności publicznej w gminie Piekoszów – II etap”.

Potrzeby inwestycyjne: termomodernizacja bloku sportowego oraz inne ulepszenia termomodernizacyjne, zewnętrzna infrastruktura rekreacyjno – sportowa z parkingiem.

- ♣ **Szkoła Podstawowa w Jaworzni** brała udział w projekcie międzynarodowym ERASMUS+ pt. **„Małymi krokami zmierzamy ku dużej zmianie. Wspólnie troszczymy się o nasz dom”**, którego realizację zaplanowano na lata 2018-2021. W projekcie brało udział 26 uczniów szkoły podstawowej. Budżet projektu opiewał na kwotę 30780 euro. Międzynarodowa współpraca szkół miała na celu wspólne zrealizowanie programu „Eco School” i zdobycie certyfikatu Zielonej Flagi. Partnerstwo obejmowało sześć szkół z Polski, Słowacji, Grecji, Hiszpanii, Rumunii i Turcji. Drugi projekt Erasmus+ realizowany przez SP w Jaworzni to **„Rozwijanie motywacji uczniów poprzez nauczanie w europejskiej cyfrowej klasie”**. Projekt rozpoczął się w 2019 r. i potrwa do 2021 r. W 2020 roku brało w nim udział 30 uczniów. W ramach projektu zrealizowano wyjazd do Hiszpanii oraz wirtualne warsztaty w Grecji. Ponadto uczniowie szkoły w Jaworzni zdobywali liczne nagrody w konkursach o zasięgu powiatowym i wojewódzkim. Społeczność szkolna była również organizatorem wielu akcji m.in: konkurs „Ekoskarbonka”, „Wiersz dla Mamy”, „Kartka Bożonarodzeniowa” i wiele innych ze względu na epidemię COVID – 19 zrealizowanych on-line.

W 2021 r. budynek szkoły przeszedł kompleksową termomodernizację. Zostały docieplone ściany zewnętrzne oraz stropodach, częściowo wymieniono stolarkę okienną i drzwiową, dokonano wymiany grzejników oraz kotła węglowego na kocioł na pellet, zamontowano energooszczędne lampy wewnętrzne typu LED . Dodatkowo na dachu budynku została zamontowana instalacja fotowoltaiczna. Wyremontowano również większość pomieszczeń budynku oraz zmodernizowano szkolny monitoring. Również w 2021 r. gmina Piekoszów zakończyła realizację projektu pn. „Zachowanie bioróżnorodności w rezerwach na terenie gminy Piekoszów”, w ramach którego w bezpośrednim sąsiedztwie szkoły zostało wybudowane tzw. zadaszanie - miejsce na różnego rodzaju spotkania, wydarzenia kulturalne oraz prelekcje przed wejściem na trasę ścieżek dydaktycznych, znajdujących się na terenie rezerwatu Moczydło i rezerwatu Chelosiowa Jama.

Potrzeby inwestycyjne: zewnętrzna infrastruktura rekreacyjno – sportowa, budowa drogi przeciwpożarowej z infrastrukturą towarzyszącą.

- ♣ W **Zespole Placówek Oświatowych w Piekoszowie** realizowane jest nauczanie dwujęzyczne z rozszerzoną nauką języka niemieckiego. Od 2018 r. działają klasy sportowe – koedukacyjne, w których dyscypliną przewodnią jest dla chłopców piłka nożna, a dla dziewcząt piłka siatkowa. Odbywają się również zajęcia wychowania fizycznego ukierunkowane na naukę gry w badmintona. W szkole tej działa chór **„Bonus”**, który co roku zdobywa wiele nagród i wyróżnień w konkursach gminnych, powiatowych, wojewódzkich a nawet międzynarodowych. W ramach Europejskiego Planu Rozwoju Szkoły realizowane były projekty Erasmus+ : **„Europejska cyfrowa klasa”**

(2018-2021) oraz „**Akademia aktywnego uczenia się**” (2020 – 2022), w których dotychczas uczestniczyło łącznie 66 uczniów. Budżet obu projektów opiewał na kwotę 63 870 euro. W ramach realizacji zaplanowanych działań odbyły się wyjazdy do Portugalii, zajęcia wirtualne, e-twinning i konferencje. Uczniowie szkoły w Piekoszowie regularnie uczestniczą w wielu konkursach na poziomie gminnym, powiatowym i wojewódzkim. W szkole funkcjonuje stołówka szkolna, która wydaje blisko 1000 posiłków dla dzieci szkolnych i przedszkolnych z terenu gminy.

W 2022 r. zaplanowano modernizację/remont zewnętrznej infrastruktury sportowej przy ZPO w Piekoszowie. W ramach prac zostanie m.in. przebudowane boisko wielofunkcyjne oraz bieżnia, wybudowany budynek techniczny wraz z oświetleniem zewnętrznej infrastruktury sportowej. Na ten cel gmina pozyskała już częściowo środki finansowe, które pochodzą z Ministerstwa Sportu i Turystyki.

#### Potrzeby inwestycyjne:

- modernizacja/remont kotłowni wraz z wymianą kotła węglowego ekologiczne źródło ciepła oraz inne ulepszenia termomodernizacyjne (m.in. wymiana grzejników i oświetlenia wewnętrznego na energooszczędne typu LED, montaż instalacji fotowoltaicznej);
  - przebudowa/remont ciągów komunikacyjnych na terenie szkoły wraz z budową parkingu/miejsc postojowych;
  - budowa windy zewnętrznej wraz z remontem schodów;
  - budowa zewnętrznych sanitariatów przy zewnętrznej infrastrukturze sportowej.
- ♣ W Zespole Oświatowych Placówek Integracyjnych w Micigoździe w 2020 r. spośród wielu akcji konkursowych największym powodzeniem cieszył się gminny konkurs piosenki on-line „**Wyśpiewane z domu**” o Puchar Wójta Gminy Piekoszów. W konkursie wzięło udział 25 uczestników z klas 4-8 z placówek oświatowych gminy Piekoszów. Konkurs miał na celu umożliwienie prezentacji uzdolnionych dzieci poprzez platformy internetowe jak również uaktywnienie dzieci w czasie nauki zdalnej do rozwijania swoich uzdolnień artystycznych. Spośród innych wydarzeń szkolnych można wymienić realizację działań o tematyce patriotycznej: „**Niepodległa 2020 - piórem, muzyką, pędzlem malowane**”, akcja „**Szkoła do hymnu**” oraz szereg konkursów o tematyce ekologicznej i prozdrowotnej.

W 2021 r. budynek szkoły przeszedł kompleksową termomodernizację. Zostały docieplone ściany zewnętrzne oraz stropodach, częściowo wymieniono stolarkę okienną i drzwiową, dokonano wymiany grzejników oraz kotła węglowego na kocioł na pellet, zamontowano energooszczędne lampy wewnętrzne typu LED. Dodatkowo na dachu budynku została zamontowana instalacja fotowoltaiczna.

Potrzeby inwestycyjne: zewnętrzna infrastruktura rekreacyjno-sportowa z parkingiem/miejscami postojowymi; rozbudowa/przebudowa/nadbudowa budynku o dodatkowe pomieszczenia, w tym salę gimnastyczną.

Poza wymienionymi powyżej potrzebami inwestycyjnymi, w poszczególnych placówkach będą prowadzone konieczne prace remontowe i modernizacyjne. Dodatkowo szkoły, w miarę zgłaszanych potrzeb, będą doposażane w niezbędne pomoce dydaktyczne.

W 2019 r. zakończyły działalność gimnazja prowadzone przez gminę Piekoszów w Piekoszowie, Jaworzni, Łosieniu i Zajączkowie oraz Niepubliczne Gimnazjum w Brynicy,

zgodnie z postanowieniami art. 127 ust.2 ustawy z dnia 14 grudnia 2016 r. – przepisy wprowadzające ustawę – Prawo oświatowe. W dniu 26 września 2019 r. Rada Gminy Piekoszów na tę okoliczność podjęła stosowne uchwały.

Na terenie gminy Piekoszów nie ma szkół średnich i wyższych.

### **2.3. Opieka nad dziećmi do lat 3**

Zadania w zakresie opieki nad dziećmi do lat 3 realizuje Żłobek Gminny w Piekoszowie. Do podstawowych zadań Żłobka należy udzielanie świadczeń obejmujących działalność pielęgnacyjną, opiekuńczą, wychowawczą i edukacyjną odpowiednią do wieku i potrzeb dzieci. Żłobek zapewnia zorganizowaną opiekę nad dziećmi w wieku powyżej 20 tygodnia życia do 3 lat, w wyjątkowych przypadkach do 4 roku życia. W 2018 r. żłobek zapewniał opiekę 38 dzieciom.

W 2019 r. gmina Piekoszów złożyła wniosek do Wojewody Świętokrzyskiego o dofinansowanie utworzenia nowych miejsc opieki nad dziećmi do lat 3 z rządowego Resortowego Programu „Maluch+ 2019”. Wniosek uzyskał akceptację i gmina otrzymała 572 000 zł na planowane zadanie. W ramach podjętych działań w styczniu 2020 r. uruchomiono dwa nowe oddziały po 13 dzieci w każdej grupie (łącznie 26 nowych miejsc opieki). Utworzono wówczas dwie sale zabaw z bezpośrednim wyjściem na zewnątrz, kuchnię z zapleczem cateringowym, jadalnię, szatnię, salę gimnastyczną i pomieszczenia gospodarcze. W wyniku przeprowadzonych prac powstało 366,6 m<sup>2</sup> nowej powierzchni użytkowej, a łączna liczba miejsc dla dzieci wynosiła 64. Całkowity koszt inwestycji był na poziomie 1 131 024,60 zł z czego 559 024,60 zł to koszty własne gminy.

Dodatkowo gmina Piekoszów wystąpiła z wnioskiem do Urzędu Marszałkowskiego o częściową refundację wydatków związanych z adaptacją pomieszczeń na parterze budynku oraz na bieżące funkcjonowanie. Wniosek o dofinansowanie projektu pn. „Bezpieczne dzieci – szczęśliwi rodzice”, którego celem jest zwiększenie szans na powrót do pracy po przerwie związanej z urodzeniem/wychowaniem dziecka, a rodziców bez pracy do podjęcia pracy lub jej aktywnego poszukiwania, uzyskał akceptację w 2020 r. i otrzymał dofinansowanie w wysokości 950 371,94 zł przy całkowitej wartości zadania 1 150 624,73 zł. W związku z realizacją w/w projektu powstał również nowy plac zabaw, a rodzice dzieci uczęszczających do placówki zwolnieni zostali z opłat za pobyt dzieci od lutego 2020 r. do grudnia 2021 r.

Od września 2020 r. do lipca 2021 r. w Żłobku Gminnym w Piekoszowie realizowany był drugi projekt unijny pn. „Równe szanse dla wszystkich”, którego celem było zwiększenie aktywności zawodowej osób fizycznych, sprawujących opiekę nad dziećmi do lat 3 z terenu gminy Piekoszów, wchodzących lub powracających na rynek pracy po przerwie związanej z urodzeniem lub wychowaniem dziecka. W wyniku realizacji tego zadania rodzice dzieci uczęszczających do żłobka zwolnieni byli z opłat za pobyt swoich dzieci w placówce przez okres 10 miesięcy. Na ten cel udało się pozyskać dofinansowanie w wysokości 110 475,50 zł, przy całkowitej wartości zadania 134 377,50 zł.

Na bieżącą działalność żłobka gmina Piekoszów corocznie korzysta ze wsparcia finansowego, które pochodzi z rządowego Resortowego Programu MALUCH+.

Pomimo dotychczas przeprowadzonych prac budowlano-remontowo-adaptacyjnych w budynku Żłobka Gminnego, w najbliższej perspektywie należy zaplanować roboty związane z modernizacją kotłowni i wymianą kotła węglowego na ekologiczne źródło ciepła oraz montażem fotowoltaiki.

Od kilku lat w gminie Piekoszów obserwuje się rosnące zapotrzebowanie na usługę, polegającą na sprawowaniu opieki nad dziećmi do lat 3. Dlatego zostały podjęte powyższe działania, mające na celu zwiększenie liczby dzieci korzystających z usług żłobka. Obecne warunki lokalowe Żłobka Gminnego w Piekoszowie nie dają możliwości utworzenia kolejnych nowych miejsc opieki, dlatego planuje się utworzenie oddziału tej placówki na terenie gminy.

## 2.4. Pomoc społeczna

Świadczenia z zakresu pomocy społecznej na terenie gminy Piekoszów realizuje Gminny Ośrodek Pomocy Społecznej w Piekoszowie (GOPS). GOPS realizuje zadania własne zgodnie z wymogami określonymi przez przepisy prawa stosownie do zaleceń Wójta Gminy, a zadania zlecone z zakresu pomocy społecznej na mocy przepisów prawnych i ustaleń Wojewody Świętokrzyskiego. GOPS realizuje swe zadania na podstawie m.in.: ustawy o pomocy społecznej, ustawy o świadczeniach rodzinnych, ustawy o dodatkach mieszkaniowych, ustawy o ochronie zdrowia psychicznego, ustawy o wychowaniu w trzeźwości i przeciwdziałaniu alkoholizmowi, ustawy o przeciwdziałaniu narkomanii, przepisów dotyczących samorządu gminnego, finansów publicznych, rehabilitacji zawodowej i społecznej, zatrudnienia osób niepełnosprawnych, zamówień publicznych, systemu ubezpieczeń społecznych i innych. Ośrodek może udzielać pomocy w formie pieniężnej i rzeczowej, a przy realizacji zadań współdziała z organizacjami społecznymi i pozarządowymi, kościołem katolickim, innymi kościołami, związkami wyznaniowymi oraz osobami fizycznymi i prawnymi.

Gminny Ośrodek Pomocy Społecznej w Piekoszowie prowadzi gospodarkę finansową na zasadach obowiązujących samorządowe jednostki budżetowe. Pomoc społeczna finansowana jest ze środków: budżetu gminy (realizacja zadań własnych), dotacji budżetu państwa (realizacja zadań zleconych), dotacji budżetu państwa przeznaczonych na dofinansowanie zadań własnych.

**Tabela 13. Środki finansowe przeznaczone na pomoc społeczną w latach 2016 – 2020 według źródeł pochodzenia**

Wyszczególnienie	2016	2017	2018	2019	2020
Środki finansowe na realizację zadań własnych [zł]	1 109 907,00	1 310 298,00	1 445 949,00	1 496 962,00	1 654 901,00
Środki finansowe na realizację zadań zleconych [zł]	29 266,00	29 100,00	23 820,00	40 830,00	55 761,00

Źródło: Opracowanie własne na podstawie danych Urzędu Gminy w Piekoszowie

GOPS realizuje wiele zadań mających na celu umożliwienie osobom i rodzinom przezwyciężenie trudnych sytuacji życiowych, których nie są w stanie pokonać wykorzystując własne uprawnienia, zasoby czy możliwości.

Pomoc społeczna wspiera osoby i rodziny w wysiłkach zmierzających do zaspokojenia niezbędnych potrzeb i umożliwia im życie w warunkach odpowiadających godności człowieka. Obowiązkiem osób korzystających z pomocy społecznej jest współuczestniczenie w rozwiązywaniu swojej trudnej sytuacji życiowej.

**Tabela 14. Liczba rodzin korzystających z pomocy GOPS w Gminie Piekoszów w latach 2016-2020**

Wyszczególnienie	2016	2017	2018	2019	2020
Liczba rodzin korzystających z pomocy	332	407	377	402	351
Liczba osób w rodzinach	852	1009	883	872	747

Źródło: Opracowanie własne na podstawie danych Urzędu Gminy w Piekoszowie

Do głównych powodów korzystania przez mieszkańców gminy ze wsparcia pomocy społecznej należą: bezrobocie, niepełnosprawność, długotrwała choroba oraz ubóstwo. Na przestrzeni lat 2016 – 2020 liczba rodzin korzystających z pomocy społecznej zmniejszyła się o 158.

**Tabela 15. Liczba rodzin korzystających z pomocy GOPS według powodu jej przyznania w latach 2016 - 2020**

Wyszczególnienie	2016	2017	2018	2019	2020
Ubóstwo	168	173	155	138	135
Sieroctwo	1	1	1	1	0
Bezdomność	5	7	7	5	4
Bezrobocie	158	164	140	129	121
Niepełnosprawność	143	159	163	162	150
Długotrwała choroba	157	195	187	206	184
Przemoc w rodzinach (liczba rodzin)	59	86	2	1	2
Ochrona macierzyństwa	52	55	35	26	25
Bezradność w sprawach opiekuńczo-wychowawczych	104	114	100	95	70
Alkoholizm	45	50	46	52	43
Trudności po opuszczeniu zakładu karnego	9	6	4	8	8
Kłęska żywiołowa lub ekologiczna/ Zdarzenie losowe	3	3	1	0	4

Źródło: Opracowanie własne na podstawie danych Urzędu Gminy w Piekoszowie

**Tabela 16. Udzielone zasiłki stałe, celowe i usługi opiekuńcze realizowane przez GOPS w Piekoszowie na przestrzeni lat 2016 - 2020**

Wyszczególnienie	2016	2017	2018	2019	2020
Udzielanie schronienia	0	1	7	6	3
Usługi opiekuńcze (liczba osób)	11	18	26	29	23
Zasiłki celowe na pokrycie wydatków w wyniku zdarzenia losowego	0	1	0	2	2
Zasiłki celowe i pomoc w naturze	187	266	221	229	216

Źródło: Opracowanie własne na podstawie danych Urzędu Gminy w Piekoszowie

GOPS w Piekoszowie zajmuje się w szczególności:

- organizacją specjalistycznych usług opiekuńczych dla osób z zaburzeniami psychicznymi w miejscu zamieszkania;
- organizacją usług opiekuńczych,



- współpracą ze Środowiskowym Domem Samopomocy dla osób z zaburzeniami psychicznymi w Piekoszowie,
- aktywizacją osób bezrobotnych – organizacją prac społecznie użytecznych na terenie gminy Piekoszów,
- działalnością Klubu Senior+ w Piekoszowie,
- organizacją corocznych spotkań mikołajkowych oraz Wigilii dla osób samotnych, starszych z terenu gminy Piekoszów,
- pomocą materialną dla uczniów z terenu gminy Piekoszów (stypendia szkolne i zasiłki),
- obsługą Karty Dużej Rodziny,
- realizacją świadczeń rodzinnych, świadczeń z funduszu alimentacyjnego.

Ponadto GOPS w Piekoszowie:

- zapewnia bezpłatne porady prawne, konsultacje z psychologiem,
- prowadzi coroczne kampanie społeczne realizowane przez pracowników Gminnego Ośrodka Pomocy Społecznej w Piekoszowie,
- wspiera rodziny z problemami z problemami opiekuńczo-wychowawczymi usługą asystenta rodziny,
- wspiera rodziny, u których występuje problem przemocy – działalność Zespołu Interdyscyplinarnego ds. przemocy w rodzinie,
- wspiera mieszkańców gminy przebywających na kwarantannie domowej w czasie pandemii,
- współpracuje ze Stowarzyszeniem na rzecz Dzieci i Młodzieży „Razem”.

W ramach tej placówki prężnie działa również Zespół Asysty Rodziny. Od maja 2021 r. w budynku GOPS Piekoszów funkcjonuje filia wydziału komunikacji Starostwa Powiatowego w Kielcach, gdzie mieszkańcy gminy mogą załatwiać wszelkie sprawy związane m.in. z rejestracją pojazdów, bez konieczności dojazdu do miasta Kielce.

W 2020 r. budynek GOPS przeszedł kompleksową termomodernizację oraz wyremontowano i przystosowano pomieszczenia garażowe na pokoje biurowe. Wśród potrzeb inwestycyjnych tej placówki należy przede wszystkim wymienić zadanie polegające na budowie windy dla osób niepełnosprawnych.

#### **Programy społeczne funkcjonujące w gminie Piekoszów**

- Wieloletni program rządowy „Posiłek w szkole i w domu” na lata 2019-2023
- „Wspieraj Seniora” – program wsparcia dla osób niepełnosprawnych i osób starszych,
- Program wsparcia dla rodzin „Za Życiem”,
- Rządowy program „Dobry Start” realizowany do 2020 roku,
- Rządowy program „Rodzina 500+”,
- Program „Czyste Powietrze” ,
- Realizacja Programu Operacyjnego Pomoc Żywnościowa 2014-2020,
- Program „Opieka wytchnieniowa” Edycja 2021,
- Program „Asystent Osobisty Osoby Niepełnosprawnej”,
- Program wieloletni „Senior+” na lata 2021-2025.

Na terenie gminy Piekoszów działają również inne instytucje w zakresie pomocy społecznej, takie jak:

- Środowiskowy Dom Samopomocy dla Osób z Zaburzeniami Psychicznymi (ul. Częstochowska 85, 26-065 Piekoszów);
- Dom dla Niepełnosprawnych w Piekoszowie (ul. Czarnowska 2A, 26-065 Piekoszów);
- Dom Samotnej Matki w Wiernej Rzece (Wiarna Rzeka 21, 26-065 Piekoszów);
- Lokale Aktywizujące w Piekoszowie.

Środowiskowy Dom Samopomocy jest placówką pobytu dziennego, podległą Urzędowi Gminy w Piekoszowie, którego oferta skierowana jest głównie do osób po przebyciu leczenia neurologicznym lub psychiatrycznym oraz osób niepełnosprawnych intelektualnie. Ośrodek, wg stanu na koniec 2021 r. wspiera 29 uczestników z gminy Piekoszów i gmin ościennych. Niestety warunki lokalowe placówki, nie pozwalają na objęcie wsparciem, większej liczby osób, pomimo iż zainteresowanie tego typu usługami znacznie przewyższa możliwości ośrodka. Dlatego też zostały podjęte działania, mające na celu budowę i wyposażenie nowego lokalu, który będzie przeznaczony na potrzeby działalności ŚDS w Piekoszowie. Przygotowano już kompletną dokumentację projektową i pozyskano niezbędne decyzje administracyjne, umożliwiające realizację planowanej inwestycji. Nowy budynek ŚDS powstanie w Piekoszowie, w sąsiedztwie istniejącego. W 2022 r. planowane jest rozpoczęcie prac budowlanych, natomiast oddanie do użytku nastąpi nie wcześniej niż pod koniec 2023 r. Dodatkowo, w miarę dostępności środków finansowych, zostaną wykonane prace wokół nowego budynku, tj. ciągi komunikacyjne, miejsca postojowe, ogrodzenie, elementy małej architektury, itp. Źródłami finansowania inwestycji będą przede wszystkim środki pochodzące z rezerwy budżetowej państwa, środki własne gminy oraz inne pozyskane ze źródeł zewnętrznych.

Należy również zaznaczyć, że na potrzeby ŚDS w 2022 r. zostanie zakupiony mikrobus, którym będą dowożone osoby korzystające ze wsparcia w placówce. Zakup nowego auta przyczyni się do zwiększenia bezpieczeństwa osób z niego korzystających oraz rozszerzy ofertę ośrodka o dodatkowe zajęcia służące rehabilitacji społecznej. Zadanie to współfinansowane jest z Państwowego Funduszu Rehabilitacji Osób Niepełnosprawnych.

## **2.5. Ochrona zdrowia**

Zadania z zakresu ochrony zdrowia w gminie Piekoszów realizuje Samorządowy Zakład Podstawowej Opieki Społecznej w Piekoszowie (SZPOZ). Do podstawowych zadań Zakładu należą świadczenia zdrowotne w szczególności w zakresie: podstawowej opieki zdrowotnej, pediatrii, szczepień ochronnych, zabiegów pielęgnacyjnych – leczniczych, pielęgniarstwa rodzinnego i środowiskowego, medycyny szkolnej, opieki nad kobietą ciężarną i płodem, porodem, położeniem oraz noworodkiem, profilaktyki i oświaty zdrowotnej. Celem Zakładu jest udzielanie świadczeń zdrowotnych służących zachowaniu, ratowaniu, przywracaniu i poprawie zdrowia oraz sprawowanie profilaktycznej opieki zdrowotnej.

Głównym źródłem finansowania działalności Zakładu jest umowa ze Świętokrzyskim Oddziałem Wojewódzkim Narodowego Funduszu Zdrowia w Kielcach na świadczenie usług w zakresie podstawowej opieki zdrowotnej.

Na koniec grudnia 2020 r. liczba pacjentów zadeklarowanych w SZPOZ wynosiła odpowiednio:

- do lekarza POZ: 10 415,

- do pielęgniarstwa środowiskowo-rodzinnej: 10 329,
- do położnej: 4 187,
- 1 600 uczniów szkół objętych opieką medyczną.

Od 1 stycznia 2020 r. do 31 grudnia 2020 r. udzielono 38 427 porad lekarskich, w tym:

- 337 wizyt domowych,
- założono 14 kart DiLO (Karta Diagnostyki i Leczenia Onkologicznego)
- udzielono 1057 porad pacjentom z COVID
- zrealizowano 7294 teleporady

Średnio na jeden dzień pracy realizowano ok. 152 porady.

Samorządowy Zakład Podstawowej Opieki Zdrowotnej w Piekoszowie został wybrany jako podmiot leczniczy, który zorganizował i kontynuował realizację gminnego programu zdrowotnego „**Grypa – lepiej zapobiegać niż leczyć**”. W ramach powyższego programu w 2020 r. zaszczepionych zostało 71 osób. Placówka ta realizuje również szczepienia przeciwko COVID-19 w ramach Narodowego Programu Szczepień.

W 2020 r. SZPOZ Piekoszów realizował w partnerstwie z Samorządowym Zakładem Podstawowej Opieki Zdrowotnej w Chęcinach projekt, współfinansowany ze środków Regionalnego Programu Operacyjnego Województwa Świętokrzyskiego na lata 2014 - 2020 - **Europejskiego Funduszu Rozwoju Regionalnego w ramach Osi Priorytetowej VII „Sprawne usługi publiczne” Dział 7.1. „Rozwój e-społeczeństwa”** (w zakresie typu projektów: Rozwój e-zdrowia) na kwotę ponad 230 000,00 zł. W ramach projektu zakupiono sprzęt komputerowy wraz z oprogramowaniem, agregat prądowłórczy oraz wykonano niezbędną infrastrukturę umożliwiającą sprawne funkcjonowanie jednostki w sytuacji awarii systemów zasilania zewnętrznego.

W budynku SZPOZ na bieżąco wykonywane są drobne, niezbędne prace remontowe. Placówka ta wymaga kompleksowej termomodernizacji, łącznie z modernizacją kotłowni i wymianą kotła węglowego na ekologiczne źródło ciepła. Dodatkowo należy wykonać szereg prac remontowych wewnątrz budynku, wyremontować schody zewnętrzne, przebudować pochylnię dla niepełnosprawnych, tak aby zwiększyć dostępność dla wszystkich korzystających z usług placówki. W najbliższym czasie należy również przebudować i zmodernizować wewnętrzną instalację elektryczną w budynku ośrodka zdrowia. W miarę dostępności środków finansowanych planowane są również prace wokół budynku SZPOZ, które głównie będą polegały na utwardzeniu podłoża i położeniu kostki brukowej, a także na wydzieleniu miejsc postojowych.

## **2.6. Kultura, sport i rekreacja**

Ustawa z dnia 8 marca 1990 r. o samorządzie gminnym (t. jedn. Dz. U. 2021 poz. 1372) określa zadania własne gminy, które mają na celu „zaspokajanie zbiorowych potrzeb wspólnoty”. Jednym z wymienionych w ustawie zadań są sprawy związane z kulturą, sportem i rekreacją. Należy dodać, że część tych działalności realizują prywatne podmioty w zakresie komercyjnych usług oraz organizacje pozarządowe (np. stowarzyszenia).

Jednostką realizującą zadania z zakresu kultury oraz bibliotek gminnych jest Biblioteka Centrum Kultury w Piekoszowie z siedzibą przy ul. Częstochowskiej 66. Instytucja ta powstała z połączenia Gminnej Biblioteki Publicznej w Piekoszowie oraz Gminnego Ośrodka Kultury

w Piekoszowie na mocy uchwały Nr LVII/384/2014 Rady Gminy Piekoszów z dnia 21 marca 2014 r. i funkcjonuje w tej formie od 1 kwietnia 2014 r.

W skład struktury Biblioteki Centrum Kultury w Piekoszowie wchodzi: Biblioteka Główna w Piekoszowie oraz filie biblioteczne w Rykoszynie, Zajączkowie i Brynicy, a także Centrum Kultury w Piekoszowie przy ul. Kolejowej wraz ze świetlicami w Szczukowicach, Wincentowie i Gałęzicach. Dodatkowo instytucja kultury korzysta z budynku BCK w Piekoszowie przy ul. Częstochowskiej, którego właścicielem jest Urząd Gminy. Zgodnie ze statutem do podstawowych zadań instytucji należy: wspieranie i animowanie kulturalnej aktywności mieszkańców Gminy Piekoszów, organizowanie czasu wolnego dzieci i młodzieży, wspieranie działalności twórczej grup, zespołów, samodzielnych artystów, promowanie, wspieranie i realizowanie projektów aktywizujących i integrujących społeczność gminy. Instytucja również udostępnia zbiory biblioteczne, prowadzi działalność informacyjną, edukacyjną, wydawniczą i popularyzatorską, zachęca mieszkańców gminy Piekoszów do czytania.

W instytucji od wielu lat prowadzone są zajęcia tematyczne skierowane do dzieci, młodzieży i dorosłych tj. taniec, wokale, zajęcia muzyczne gry na instrumentach (gitara, keyboard, pianino), karate, joga, aerobik, akrobatyka, zumba, zajęcia ceramiczne, plastyczne, tkackie, kreatywne „Chochliczek”.

Oprócz zajęć stałych instytucja organizuje szereg innych wydarzeń i imprez w ciągu roku, takich jak:

- przeglądy (Kolęd i Pastorałek, Piosenki Popularnej, Pieśni Patriotycznej)
- przegląd teatralny „Miniatury sceniczne” skierowany do młodzieży ze szkół podstawowych i ponadpodstawowych z terenu Powiatu Kieleckiego,
- Przegląd Obrzędów Ludowych,
- konkursy czytelnicze, literackie m.in. „Magiczne Pióro” dla dzieci i młodzieży z terenu gminy, w którym tworzą własne utwory literackie, nigdzie wcześniej niepublikowane,
- konkursy historyczne,
- gry terenowe, przy organizacji działań współpracuje z innymi grupami, organizacjami i instytucjami z terenu gminy (fundacja Kulturalna Przestrzeń, harcerze, szkoły, klub seniora, koła gospodyń),
- finał Wielkiej Orkiestry Świątecznej Pomocy,
- obchody Święta Niepodległości,
- obchody Święta Trzeciego Maja,
- Bieg z Flagą w Ręku,
- wyścigi Szkótek Kolarskich,
- spotkania autorskie z pisarzami i artystami ze świata kultury,
- koncerty m.in. poezji śpiewanej,
- koncerty z okazji Dnia Kobiet, Dnia Matki,
- półkolonie, kolonie letnie dla dzieci,
- zajęcia w czasie ferii zimowych dla dzieci i młodzieży,
- plenery plastyczne, wszelkiego rodzaju wystawy malarskie, rękodzielnicze,
- kiermasz wielkanocny i bożonarodzeniowy,
- wycieczki dla dorosłych.

Instytucja organizuje także duże imprezy plenerowe jak:

- MegaMoc Piekoszowa
- Dożynki Gminy Piekoszów.

Od trzech lat jedną ze sztandarowych imprez organizowanych przez Bibliotekę Centrum Kultury w Piekoszowie jest Festiwal Konfrontacje Kultur. Jest to wydarzenie na skalę ogólnopolską. Przez cztery dni przedstawiane i konfrontowane są z sobą różne dziedziny kultury a publiczność wybiera ich zdaniem najciekawszą, której przedstawiciel otrzymuje statuetkę Grand Prix Festiwalu.

W 2021 r. przeprowadzono termomodernizację budynku Biblioteka Centrum Kultury przy ul. Częstochowskiej w Piekoszowie. W ramach realizacji tego zadania wykonano następujący zakres prac: wymiana pieca - węglowego na źródło ekologiczne zasilane pelletem oraz modernizacja kotłowni, wymiana stolarki okiennej i drzwiowej, docieplenie ścian zewnętrznych, montaż fotowoltaiki, wymiana oświetlenia wewnętrznego na energooszczędne LED, montaż windy dla osób niepełnosprawnych. W tym samym roku rozpoczęła się przebudowa i remont Centrum Kultury w Piekoszowie przy ulicy Kolejowej. Zakończenie prac zaplanowano na drugie półrocze 2022 r. W wyniku realizacji zadania w placówce tej powstanie m.in. sala kinowo – teatralna, pracownia plastyczno-ceramiczna, sala do nauki wokalu, sala do nauki gry na instrumentach muzycznych, sala do zajęć w Klubie Kreatywnego Dziecka. Nowopowstałe pomieszczenia będą służyły przede wszystkim upowszechnianiu kultury wśród lokalnej społeczności oraz organizacji wszelkiego rodzaju wydarzeń kulturalnych i rozrywkowych.

Biblioteka Centrum Kultury w Piekoszowie wraz z Urzędem Gminy w Piekoszowie, w miarę dostępności środków finansowych, w najbliższych latach planują realizację następujących zadań inwestycyjnych, które będą służyć rozwojowi kulturalnemu gminy:

1. Automatyzacja procesów bibliotecznych poprzez montaż przy budynku biblioteki w Piekoszowie systemu wrzutni zewnętrznej wraz z zakupem niezbędnego oprzyrządowania, oprogramowania i sprzętu komputerowego. Realizacja tego zadania umożliwi czytelnikom zwrot książek poza godzinami otwarcia biblioteki.
2. Utworzenie w Centrum Kultury w Piekoszowie przy ulicy Kolejowej specjalistycznej pracowni tzw. fab lab poprzez zakup niezbędnego wyposażenia w postaci sprzętu i urządzeń do cyfrowej produkcji i fabrykacji (drukarki 3D, skanery 3D, obrabiarki CNC, wycinarki laserowe, plotery laserowe, hafciarki CNC, urządzenia do robotyki, tablice interaktywne). Tego typu pracownia pozwoli na prowadzenie innowacyjnych zajęć edukacji kulturalnej skierowanych do osób w różnym wieku
3. Zakup samochodu dostawczego, który będzie przede wszystkim wykorzystywany przy organizacji różnego rodzaju wydarzeń kulturalnych.
4. Budowa plenerowej sceny kulturalno-edukacyjnej wraz z zapleczem technicznym w miejscowości Piekoszów. Obiekt będzie służyć przede wszystkim do organizacji różnego rodzaju wydarzeń na świeżym powietrzu. Realizacja zadania pozwoli na poszerzenie oferty kulturalnej dla mieszkańców, znacznie zwiększy atrakcyjność gminy.
5. Przebudowa oraz „kapitalny” remont/modernizacja pomieszczeń budynku Biblioteki Centrum Kultury w Piekoszowie przy ul. Częstochowskiej 85A celem zaspokojenia potrzeb społecznych i kulturalnych mieszkańców gminy, w tym również zapewnienia warunków

lokalowych dla rozwoju i funkcjonowania m.in. Koła Gospodyń Wiejskich z Piekoszowa, Zespołu Pieśni i Tańca „Piekoszowianie”, Dętej Orkiestry Gminno-Parafialnej, Klubu Seniora, Ochotniczej Straży Pożarnej. Dodatkowo do wyremontowanych pomieszczeń planuje się zakup niezbędnego wyposażenia (m.in. meble, sprzęt).

6. Przebudowa/rozbudowa oraz remont/modernizacja istniejącego budynku remizy strażackiej w Rykoszynie wraz z zagospodarowaniem przyległego terenu (miejsca postojowe, oświetlenie, ogrodzenie, elementy małej architektury, monitoring, itp.). Dodatkowo przewiduje się montaż instalacji fotowoltaicznej wraz z magazynem energii, realizację rozwiązań architektonicznych poprawiających dostępność budynku dla osób starszych i niepełnosprawnych, zakup niezbędnego wyposażenia (meble, sprzęt, itp.)

7. Budowa w miejscowościach Łaziska i Lesica budynków pasywnych wraz z zagospodarowaniem przyległego terenu, które będą miejscem integracji wśród lokalnej społeczności, kultywowania i upowszechniania miejscowych tradycji. Planuje się, aby budynki te zostały wyposażone w niezbędne urządzenia i sprzęty, instalację fotowoltaiczną wraz z magazynem energii. Dodatkowo, w miarę dostępności środków finansowych, władze gminy będą tworzyły (poprzez budowę/ rozbudowę i modernizację istniejących budynków) miejsca integracji i kultywowania lokalnych tradycji w miejscowościach, gdzie brak jest tego typu miejsc.

8. Budowa i wyposażenie obiektu Centrum Kultury i Bezpieczeństwa w miejscowości Zajączków. Budynek wykorzystywany będzie na cele kulturalne (biblioteka), działalność sprzyjającą integracji społeczności lokalnej (świetlica wiejska, klub seniora, itp.) oraz na potrzeby Ochotniczej Straży Pożarnej Zajączków (w tym pomieszczenia garażowe na wóz straż.). Przy obiekcie planuje się budowę parkingu oraz elementów małej architektury oraz montaż instalacji fotowoltaicznej.

Działania gminy Piekoszów na rzecz upowszechniania kultury fizycznej i sportu to przede wszystkim wspieranie finansowe organizacji pozarządowych zajmujących się sportem. Wsparcie finansowe dotyczy zadań publicznych w obszarze „Wspierania i upowszechniania kultury fizycznej”.

Obecnie w gminie Piekoszów funkcjonują przyszkolne obiekty sportowe, które z uwagi na niezadowalający stan wymagają remontu/modernizacji. W miejscowości Skałka znajdują się 2 boiska do piłki nożnej, z których korzysta klub sportowy oraz lokalna społeczność.

Zważając na obecny styl i tempo życia, kultura fizyczna zasługuje na szczególną uwagę. Odgrywa ona bardzo ważną rolę w procesie rozwoju, kształtowania i utrzymania zdrowia. Pomimo ciągle rosnącej popularności sportu, przejawiającej się w podejmowaniu przez społeczeństwo rozmaitych aktywności fizycznych, ciągle niezadowalający jest poziom wydolności i sprawności fizycznej dzieci i młodzieży. Dlatego też należy podejmować działania, które będą zachęcać mieszkańców gminy do aktywności fizycznej. Należy rozbudowywać infrastrukturę umożliwiającą tego typu aktywności np. obiekty sportowe, ścieżki rowerowe i piesze, strefy aktywności i rekreacji, itp. Dodatkowo istniejące place zabaw będą sukcesywnie modernizowane i doposażone w nowe urządzenia zabawowe.

Władze gminy w najbliższych latach planują budowę ośrodka sportowo-rekreacyjnego w miejscowości Piekoszów, gdzie poza typowymi obiektami sportowymi (boiska, bieżnia, korty tenisowe, trybuny, itp.) będą się znajdowały tereny przeznaczone na rekreację i wypoczynek (skatepark, siłownia zewnętrzna, plac zabaw, elementy małej architektury,

itp.). Dodatkowo zaplanowano budowę boiska wielofunkcyjnego, oświetlenia oraz innych elementów małej architektury w miejscowości Podzamcze przy istniejącym placu zabaw i siłowni zewnętrznej.

Do najważniejszych atrakcji turystycznych na terenie gminy Piekoszów należy Pałac Tarłów w Podzamczu Piekoszowskim z I poł. XVII w. oraz Sanktuarium Matki Bożej Miłosierdzia w Piekoszowie, w której znajduje się XVII-wieczny obraz Madonny z Dzieciątkiem. Warto wspomnieć o 2 młynach z okresu międzywojennego nad Wierną Rzeką i Bobrzą, które przetrwały do dzisiejszych czasów (pierwszy znajduje się w miejscowości Młynki, a drugi w Łosieniu).

Dla miłośników geologii i pieszych wędrówek, w 2021 r. zostały oddane do użytku ścieżki dydaktyczne w miejscowości Jaworznia, zlokalizowane na terenie rezerwatu Moczydło i rezerwatu Chelosiowa Jama. Dodatkowo przy szkole w Jaworzni oraz w bezpośrednim sąsiedztwie rezerwatu Moczydło zostało wybudowane tzw. zadaszanie wraz z przyrządami i urządzeniami edukacyjnymi - miejsce na różnego rodzaju spotkania, wydarzenia kulturalne oraz prelekcje przed wejściem na trasę ścieżek dydaktycznych. W najbliższych latach planuje się rozbudowę istniejącej infrastruktury turystyczno – edukacyjno – rekreacyjnej na terenie rezerwatów oraz oczyszczenie i zagospodarowanie terenu wokół niewielkiego zbiornika wodnego „Gajzlerka” w miejscowości Jaworznia.

Warto zaznaczyć, że gmina Piekoszów jest jednym z pięciu członków stowarzyszenia Geopark Świętokrzyski. Jest to organizacja jednostek samorządu terytorialnego, które tworzą wspólną turystyczną markę terytorialną i promują obszar o wyjątkowym dziedzictwie geologicznym, przyrodniczym i kulturowym. W kwietniu 2021 r. Geopark Świętokrzyski uzyskał status Światowego Geoparku UNESCO, natomiast w listopadzie tego samego roku na gali w Warszawie otrzymał certyfikat Polskiej Organizacji Turystycznej (POT) w konkursie na Najlepszy Produkt Turystyczny w 2021 roku. Tak więc terytorium gminy Piekoszów stanowi znaczny potencjał do eksponowania swojego dziedzictwa przyrodniczego, geologicznego i kulturowego. Władze gminy miarę dostępności środków finansowych w najbliższych latach będą podejmować stosowne działania mające na celu promocję i udostępnianie walorów przyrody żywej i nieożywionej oraz rozpowszechnianie kultury na swoim terenie. W tym zakresie zaplanowano m.in. budowę/przebudowę/modernizację obiektu na terenie gminy Piekoszów na potrzeby utworzenia Lokalnego Centrum Geologiczno-Edukacyjnego, budowę/rozbudowę/wytyczenie szlaków turystycznych (m.in. ścieżek dydaktycznych, rowerowych, itp.) oraz utworzenie punktu informacji turystyczno-geologicznej na terenie gminy Piekoszów.

## **2.7. Organizacje pozarządowe**

Na terenie gminy Piekoszów działa wiele organizacji pozarządowych, które poprzez swoją działalność chronią dorobek kulturalny poprzednich pokoleń, służą młodzieży, uczą postaw ekologicznych, dbają o rozwój społeczno-kulturalny gminy. Ich działania skierowane są na pogłębienie integracji społecznej, rozwój potencjału kulturowego gminy, rozwiązywanie problemów osób niepełnosprawnych oraz budowaniu tożsamości kulturowej regionu. Dzięki aktywności mieszkańców gminy, podejmowanej samodzielnie lub we współpracy z władzami samorządowymi, w istotny sposób zostaje wzbogacony zakres działań na rzecz mieszkańców gminy, przede wszystkim tych najbardziej potrzebujących opieki i wsparcia.

W gminie funkcjonują:

- Stowarzyszenie Przyjaciół Przedszkola I Szkoły w Łosieniu,
- Ochotnicza Straż Pożarna w Łosienku,
- Stowarzyszenie Wierna-Zajęczków,
- UKS Grom Zajęczków,
- Ochotnicza Straż Pożarna w Zajęczkowie,
- Ochotnicza Straż Pożarna w Rykoszynie,
- Uczniowski Klub Sportowy „Sokół” - Nordkalk Górnik Rykoszyn,
- Stowarzyszenie „Wincentowianie”,
- Klub Sportowy Feniks Jaworznia,
- UKS Jawór Jaworznia,
- UKS Orliki Jaworznia,
- Stowarzyszenie Mieszkańców Gminy Piekoszów,
- Gminny Klub Sportowy „Astra” Piekoszów,
- Stowarzyszenie Na Rzecz Dzieci I Młodzieży Niepełnosprawnej „Razem”,
- Stowarzyszenie „Piekoszowianie”,
- Ochotnicza Straż Pożarna w Piekoszowie,
- Piekoszowskie Towarzystwo Sportowe,
- Stowarzyszenie „Pro Civitas” W Piekoszowie,
- Stowarzyszenie Na Rzecz Rozwoju Gminy Piekoszów „Natura”,
- Świętokrzyski Klub Karate Kyokushin,
- Stowarzyszenie Na Rzecz Budowy Dróg Osiedlowych w Gminie Piekoszów,
- Parafialny Klub Sportowy „Victoria” w Górkach Szczukowskich,
- Ochotnicza Straż Pożarna Szczukowice,
- Ochotnicza Straż Pożarna w Brynicy,
- Uczniowski Ludowy Klub Sportowy "Orzeł" w Brynicy,
- Stowarzyszenie „Uleńka”,
- Dom dla Niepełnosprawnych.

## **2.8. Bezpieczeństwo publiczne**

W myśl art. 7 ust 1 ustawy z dnia 8 marca 1990 r. o samorządzie gminnym (t. jedn. Dz. U. 2021 poz. 1372), zaspokajanie zbiorowych potrzeb wspólnoty należy do zadań własnych gminy. W szczególności zadania własne obejmują sprawy: (...) porządku publicznego i bezpieczeństwa obywateli oraz ochrony przeciwpożarowej i przeciwpowodziowej, w tym wyposażenia i utrzymania gminnego magazynu przeciwpowodziowego, (...). Troska samorządu o porządek publiczny, zapewnienie poczucia bezpieczeństwa mieszkańcom, niski stopień przestępczości to czynniki, które mają istotny wpływ na stopień atrakcyjności danego obszaru zarówno jako miejsca zamieszkania, inwestowania czy też pobytu turystycznego.

Podstawowymi organami państwa, powołanymi do zapewnienia bezpieczeństwa oraz porządku publicznego są policja oraz straż pożarna. Za bezpieczeństwo mieszkańców gminy Piekoszów odpowiada Komenda Miejska Policji w Kielcach. Sprawami bezpieczeństwa przeciwpożarowego i ratownictwa ogólnego zajmują się jednostki: OSP Łosienek, OSP Zajęczków, OSP Rykoszyn, OSP Piekoszów, OSP Szczukowice i OSP Brynica. Jednostki z Piekoszowa i Rykoszyna wpisane są do Krajowego Systemu Ratowniczo – Gaśniczego.



### 3. UWARUNKOWANIA GOSPODARCZE

#### 3.1. Potencjał gospodarczy

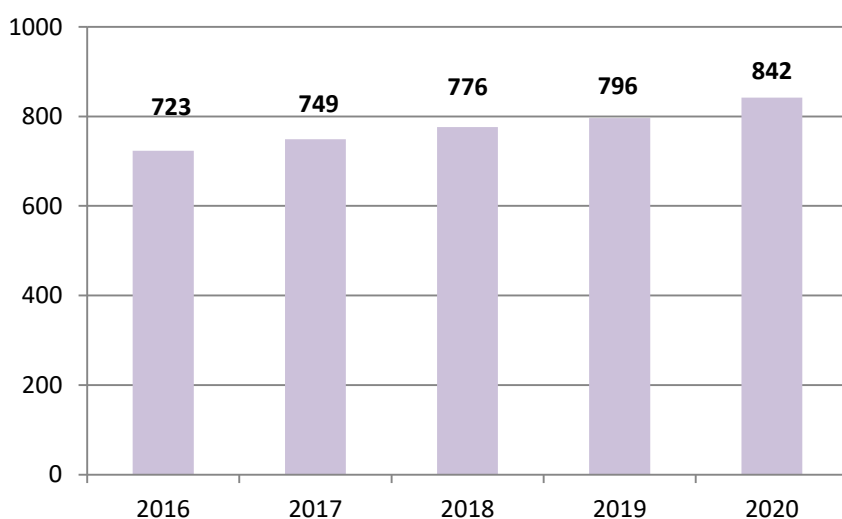
Potencjał lokalnej gospodarki odgrywa kluczową rolę w określaniu celów i strategii rozwojowych. Aspekty gospodarcze związane z liczbą przedsiębiorstw, ich aktywnością oraz wielkością lokalnego rynku pracy uznawane są często za główne czynniki rozwoju lokalnego.

Sytuację gospodarczą na terenie gminy Piekoszów odzwierciedlają wskaźniki: liczby podmiotów wpisanych do rejestru REGON na 10 tys. ludności, wskaźnik jednostek nowo zarejestrowanych w rejestrze REGON na 10 tys. ludności oraz wskaźnik liczby podmiotów na 1000 mieszkańców w wieku produkcyjnym.

W latach 2016 – 2020 liczba podmiotów wpisanych do rejestru REGON na 10 tys. ludności zwiększyła się. W 2020 r. na 10 tys. ludności przypadało 842 podmiotów gospodarczych tj. o 119 podmiotów więcej w porównaniu z rokiem 2016. Z przedstawionych danych wynika, że wartość wskaźnika zwiększa się niejednostajnie wraz z upływem każdego roku, co potwierdza stabilność sytuacji gospodarczej pod względem liczby przedsiębiorstw.

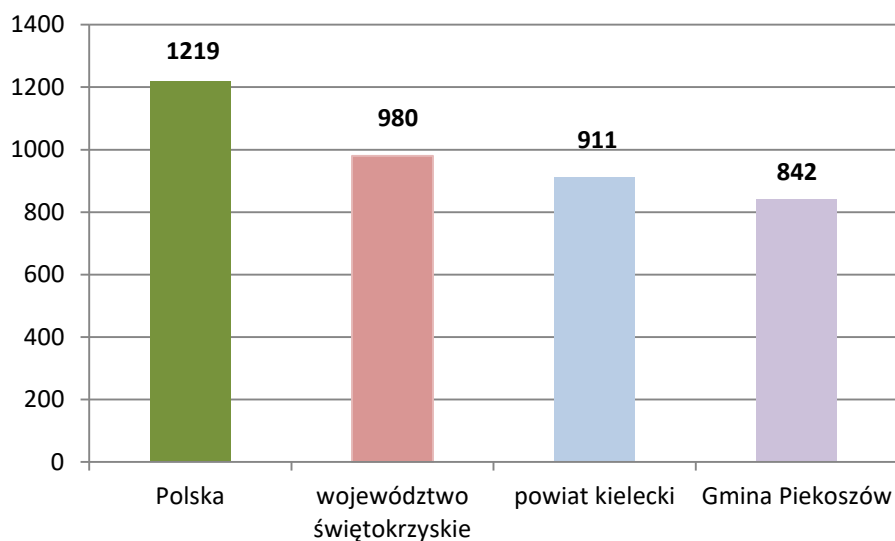
Wskaźnik liczby podmiotów gospodarczych w przeliczeniu na 10 tys. ludności w gminie Piekoszów jest niższy w porównaniu ze wskaźnikiem dla kraju, województwa świętokrzyskiego i powiatu kieleckiego. Dynamikę zmian wskaźnika obrazuje poniższy wykres.

**Wykres 5. Podmioty wpisane do rejestru REGON na 10 tys. ludności w gminie Piekoszów w latach 2016 – 2020.**



Źródło: Opracowanie własne na podstawie danych GUS (dostęp do bazy danych dn. 11.10.2021 r.)

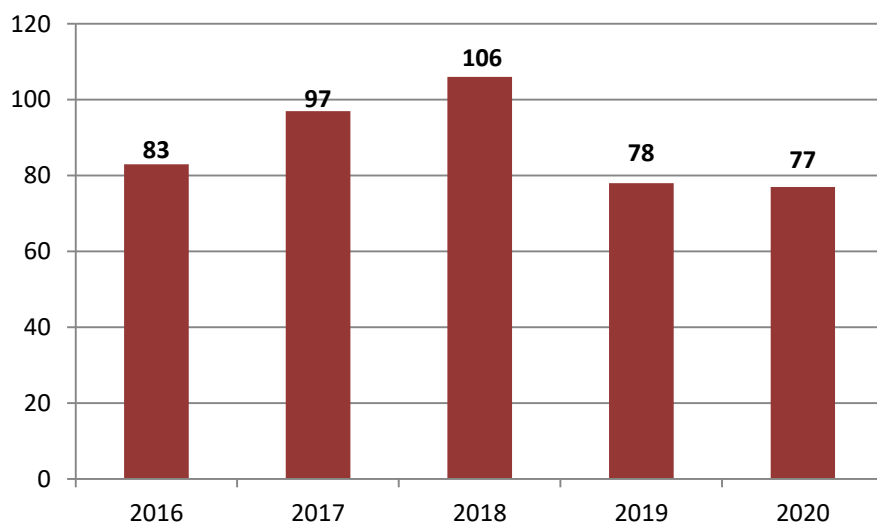
**Wykres 6. Podmioty wpisane do rejestru REGON na 10 tys. ludności w 2020 r. – porównanie wskaźnika dla Polski, województwa świętokrzyskiego, powiatu kieleckiego i gminy Piekoszów**



Źródło: Opracowanie własne na podstawie danych GUS (dostęp do bazy danych dn. 11.10.2021 r.)

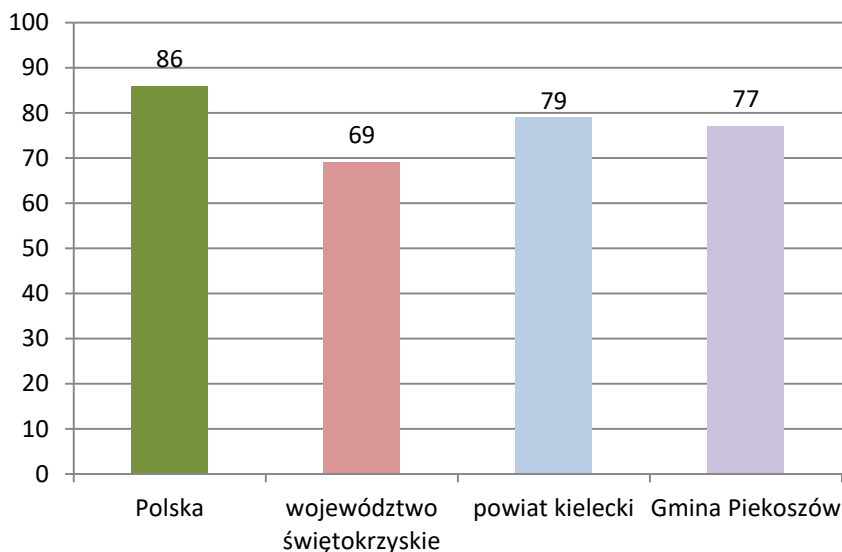
Liczba podmiotów gospodarczych nowo zarejestrowanych na przestrzeni lat 2016 – 2020 również ulega wahaniom. W 2020 r. na terenie Gminy Piekoszów działalność rozpoczęło 77 podmiotów tj. o 6 podmiotów mniej niż w 2016 r. Rozpatrywany wskaźnik jest niższy od średniej dla kraju i powiatu kieleckiego, jednak wyższy od średniej dla województwa świętokrzyskiego.

**Wykres 7. Podmioty gospodarcze nowo zarejestrowane w rejestrze REGON na 10 tys. ludności w gminie Piekoszów**



Źródło: Opracowanie własne na podstawie danych GUS (dostęp do bazy danych dn. 11.10.2021 r.)

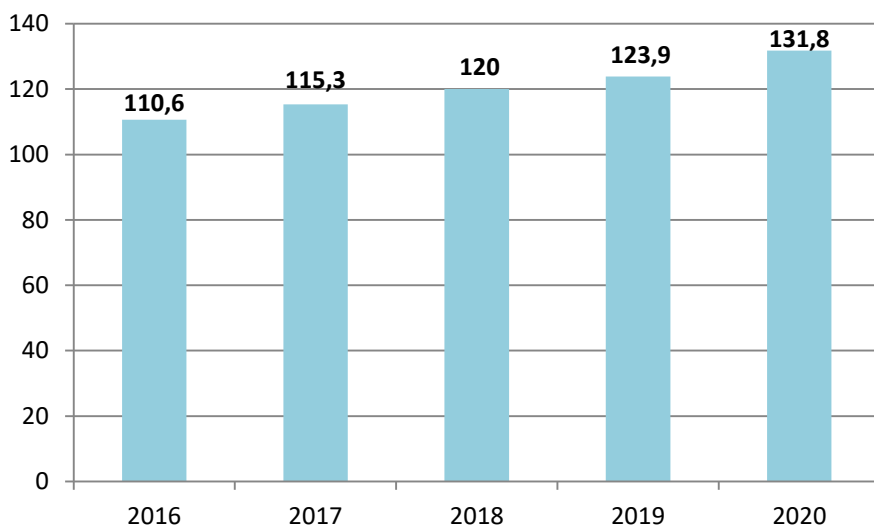
**Wykres 8. Jednostki nowo zarejestrowane w rejestrze REGON na 10 tys. ludności w 2020 r. – porównanie średniej dla Polski, województwa świętokrzyskiego, powiatu kieleckiego i gminy Piekoszów**



Źródło: Opracowanie własne na podstawie danych GUS (dostęp do bazy danych dn. 11.10.2021 r.)

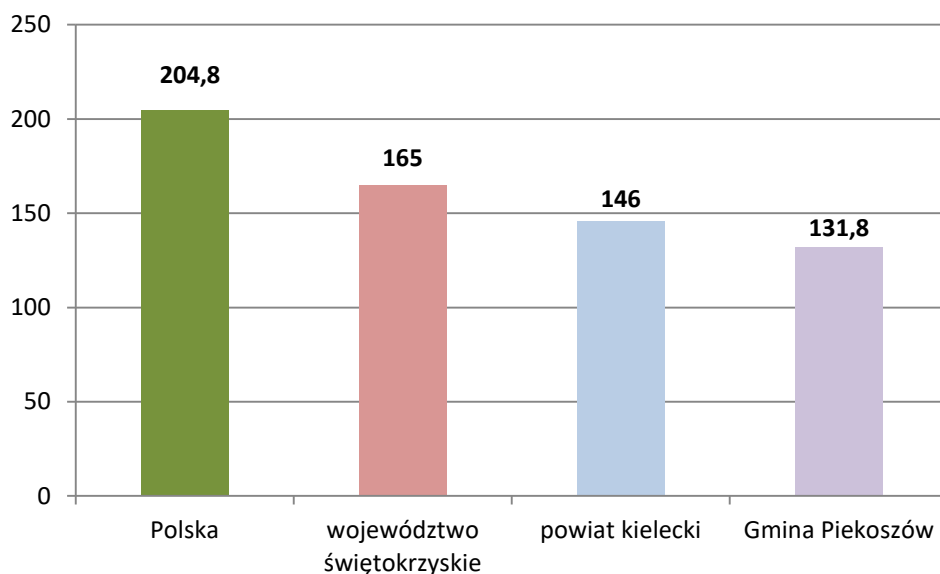
Wskaźnik liczby podmiotów gospodarki narodowej na 1000 mieszkańców w wieku produkcyjnym na przestrzeni lat 2016 – 2020 kształtuje się na zbliżonym poziomie, przy czym najwyższa wartość wskaźnika występuje w 2020 r. natomiast najniższa w 2016 r. Zjawiskiem pozytywnym i pożądanym kierunkiem zmian jest systematyczny wzrost analizowanego miernika. Wskaźnik dla gminy Piekoszów w porównaniu do sytuacji panującej w kraju, województwie świętokrzyskim i powiecie skarżyskim jest niższy.

**Wykres 9. Podmioty gospodarki narodowej na 1000 mieszkańców w wieku produkcyjnym w gminie Piekoszów w latach 2016 - 2020**



Źródło: Opracowanie własne na podstawie danych GUS (dostęp do bazy danych dn. 11.10.2021 r.)

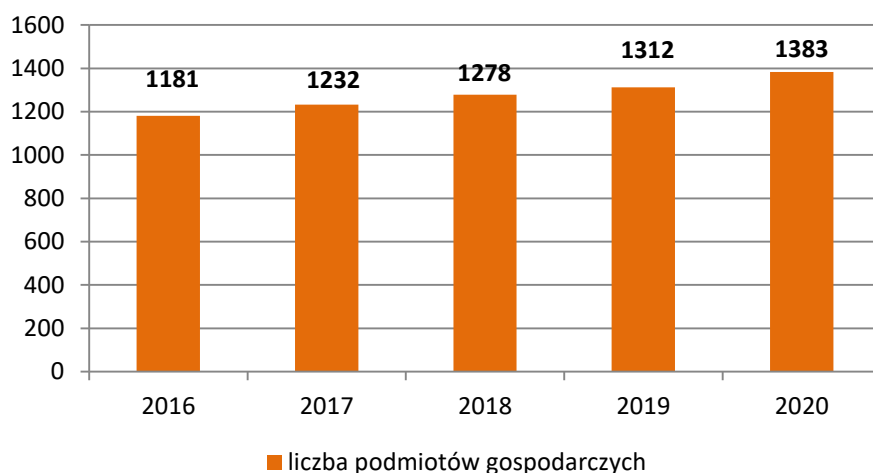
**Wykres 10. Podmioty gospodarki narodowej na 1000 mieszkańców w wieku produkcyjnym w 2020 r. – porównanie wskaźnika dla Polski, województwa świętokrzyskiego, powiatu kieleckiego i gminy Piekoszów**



Źródło: Opracowanie własne na podstawie danych GUS (dostęp do bazy danych dn. 11.10.2021 r.)

Na koniec 2020 r. w gminie Piekoszów funkcjonowało 1383 podmiotów gospodarczych, z czego 1342 to podmioty prywatne. Sektor prywatny reprezentowany jest głównie przez osoby fizyczne prowadzące działalność gospodarczą (ok. 84,1% ogólnej liczby podmiotów gospodarczych sektora prywatnego). Liczba podmiotów gospodarczych sektora prywatnego świadczy o aktywności ekonomicznej mieszkańców gminy.

**Wykres 11. Zmiany liczby podmiotów gospodarki narodowej w gminie Piekoszów na przestrzeni lat 2016 - 2020**



Źródło: Opracowanie własne na podstawie danych GUS (dostęp do bazy danych dn. 11.10.2021 r.)

Do największych grup branżowych wg klasyfikacji PKD (Polska Klasyfikacja Działalności) należy działalność z kategorii budownictwo oraz handel hurtowy i detaliczny, budownictwo, przetwórstwo przemysłowe. Obok ogólnej liczby przedsiębiorstw funkcjonujących na danym terenie i ich struktury rodzajowej ważna jest ich struktura wielkościowa. Jednym z istotnych czynników, wpływających na potencjał gospodarczy gminy, jest działalność wydobywcza, związana z eksploatacją złoża "Ostrówka 1" – złoża o najwyższym wydobyciu surowców węglanowych w Polsce.

Dynamikę zmian liczby podmiotów gospodarczych w gminie Piekoszów według wielkości zatrudnienia zaprezentowano w tabeli poniżej.

**Tabela 17. Podmioty gospodarcze na terenie gminy Piekoszów wg klas wielkości w latach 2016-2020**

Wyszczególnienie	2016	2017	2018	2019	2020
0-9 osób	1 127	1 179	1 222	1 250	1 320
10-49 osób	46	45	48	51	52
50-249 osób	8	8	8	11	11
250-999 osób	0	0	0	0	0
0-249 osób	1 181	1 232	1 278	1 312	1 383
<b>RAZEM</b>	<b>1 181</b>	<b>1 232</b>	<b>1 278</b>	<b>1 312</b>	<b>1 383</b>

Źródło: Opracowanie własne na podstawie danych GUS (dostęp do bazy danych dn. 11.10.2021 r.)

Z przedstawionych w tabeli informacji wynika, że ponad 95% wszystkich zarejestrowanych podmiotów stanowią mikroprzedsiębiorstwa (średnioroczne zatrudnienie mniej niż 10 pracowników). Większość tych firm ma charakter rodzinny i zapewnia miejsca pracy dla niewielkiej liczby osób.

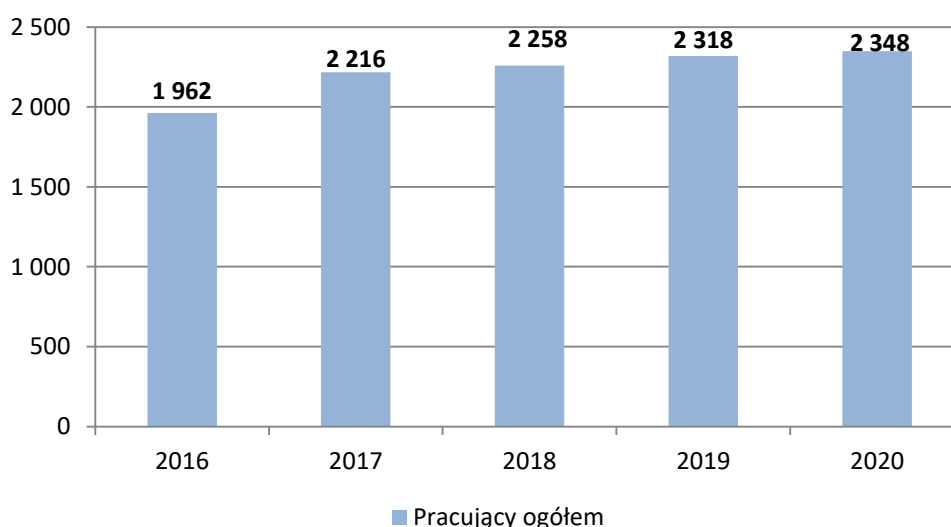
### 3.2. Rynek pracy

Analiza takich obszarów jak rynek pracy oraz struktura zatrudnienia w gminie Piekoszów nasyca wiele trudności. Powodem jest brak danych określających liczbę osób pracujących w gospodarstwach indywidualnych w rolnictwie.

Poniżej zamieszczone analizy dotyczące rynku pracy i wielkości zatrudnienia w gminie zostały oparte na danych statystycznych GUS, które nie zawierają pełnych informacji o liczbie osób zatrudnionych, w tym w rolnictwie, są więc mało reprezentatywne.

Według danych GUS, liczba osób pracujących zawodowo w gminie Piekoszów na przestrzeni lat 2016 – 2020 zwiększała się. W 2020 r. pracowało 2 348 osób. Pracujący stanowili ok. 22,38% osób w wieku produkcyjnym. Na 1000 mieszkańców pracowały 143 osoby. Jest to znacznie mniej w porównaniu do wskaźnika dla województwa świętokrzyskiego (193) oraz Polski (252), jednak więcej od wskaźnika dla powiatu kieleckiego (116).

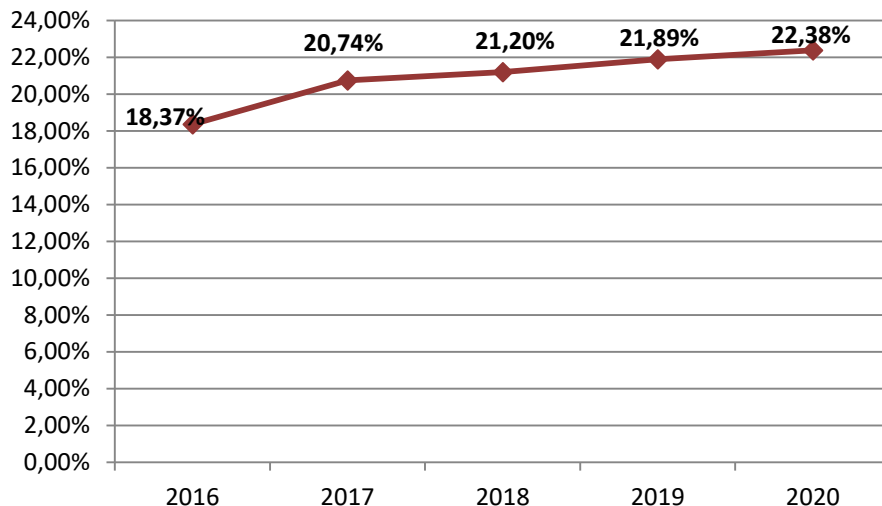
**Wykres 12. Liczba osób pracujących w gminie Piekoszów w latach 2016-2020**



Źródło: Opracowanie własne na podstawie danych GUS (dostęp do bazy danych dn. 11.10.2021 r.)

Analizując strukturę pracujących pod względem płci, zauważyć można, że we wszystkich badanych latach w gminie jest więcej pracujących mężczyzn niż kobiet. Sytuacja taka może być spowodowana faktem, że to kobiety częściej migrują za granicę w poszukiwaniu lepiej płatnej pracy.

**Wykres 13. Udział osób pracujących w grupie osób w wieku produkcyjnym**



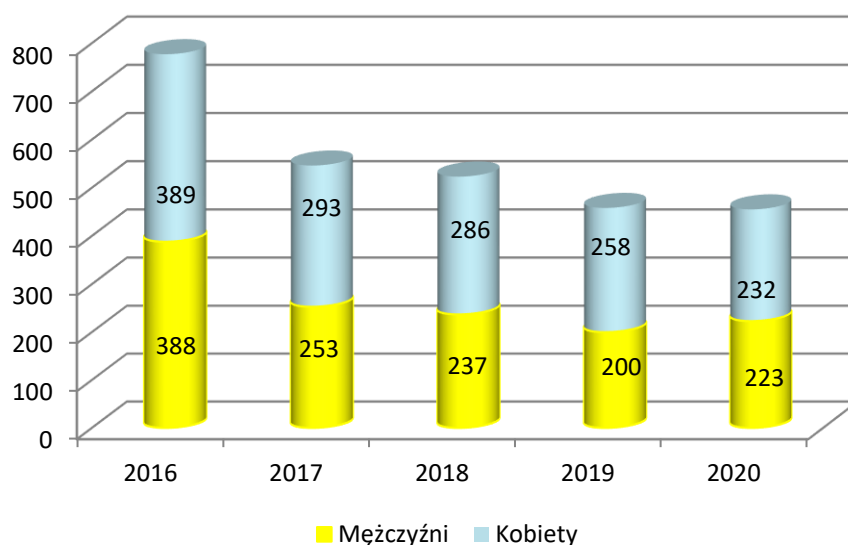
Źródło: Opracowanie własne na podstawie danych GUS (dostęp do bazy danych dn. 11.10.2021 r.)

W 2017 r. zauważalny jest procentowy wzrost osób pracujących w wieku produkcyjnym w stosunku do 2016 r.. W okresie 2017-2020 procent osób pracujących w wieku produkcyjnym w niewielkim stopniu wzrastał.

Ważną kwestią związaną z sytuacją na rynku pracy jest bezrobocie, czyli zjawisko niedoboru podaży względem popytu na pracę. Na koniec grudnia 2020 r. w gminie Piekoszów zarejestrowanych było 455 osób bezrobotnych, tj. o 322 osób mniej niż w 2016 r. W wyniku wprowadzonego w marcu 2020 r. stanu zagrożenia epidemicznego a następnie stanu epidemii nastąpiło „zamrożenie” gospodarki a to z kolei miało wpływ na wszystkie wskaźniki rynku pracy. Wprowadzone restrykcje w pewnym stopniu przyczyniły się do ograniczenia liczby miejsc pracy czy utrudnienia w przekraczaniu granic państwa, co miało szczególne znaczenie dla osób pracujących poza granicami kraju.

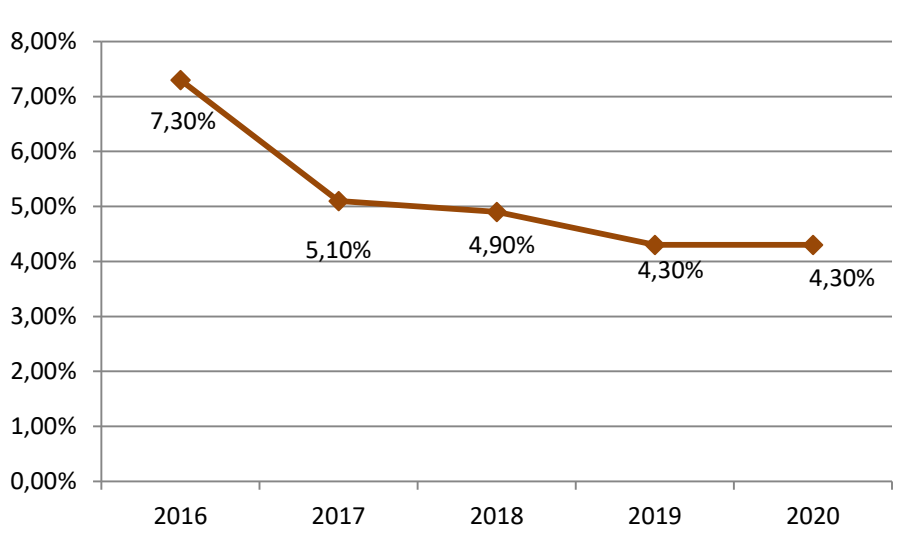
Bezrobotni z terenu gminy Piekoszów stanowią ok. 6,5 % ogólnej liczby osób bezrobotnych w powiecie kieleckim. Procentowy udział bezrobotnych zarejestrowanych w liczbie ludności w wieku produkcyjnym na koniec 2020 r. wynosi ok. 4,3%.

Wykres 14. Liczba osób bezrobotnych zarejestrowanych w gminie Piekoszów na przestrzeni lat 2016 – 2020



Źródło: Opracowanie własne na podstawie danych GUS (dostęp do bazy danych dn. 11.10.2021 r.)

Wykres 15. Udział osób bezrobotnych zarejestrowanych w grupie osób w wieku produkcyjnym na terenie gminy Piekoszów w latach 2016 – 2020



Źródło: Opracowanie własne na podstawie danych GUS (dostęp do bazy danych dn. 11.10.2021 r.)

Z danych przedstawionych na wykresach wynika, że poziom bezrobocia na przestrzeni lat 2016 – 2020 uległ zmniejszeniu z 7,3% w 2016 r. do 4,3% w 2020 r. W 2020 r. poziom bezrobocia utrzymywał się na tym samym poziomie jak w 2019 r.

Biorąc pod uwagę wiek bezrobotnych, dominują osoby młode, co jest zjawiskiem bardzo niekorzystnym. Podstawowe informacje zamieszczono w poniżej tabeli.

Tabela 18. Struktura bezrobotnych w gminie Piekoszów według wieku w latach 2016 - 2020

Wyszczególnienie	2016	2017	2018	2019	2020
Bezrobotni do 25 roku życia	105	79	61	54	66
Bezrobotni do 30 roku życia	239	181	161	142	146
Bezrobotni powyżej 50 roku życia	184	113	111	91	97
Długotrwale bezrobotni	321	226	200	174	173

Źródło: Opracowanie własne na podstawie danych GUS (dostęp do bazy danych dn. 11.10.2021 r.)

W 2020 r. osoby długotrwale bezrobotne, tj. takie, których okres pozostawania bez pracy w ciągu ostatnich dwóch lat wyniósł co najmniej 12 miesięcy, stanowiły ok. 38% ogólnej liczby osób bezrobotnych zarejestrowanych.

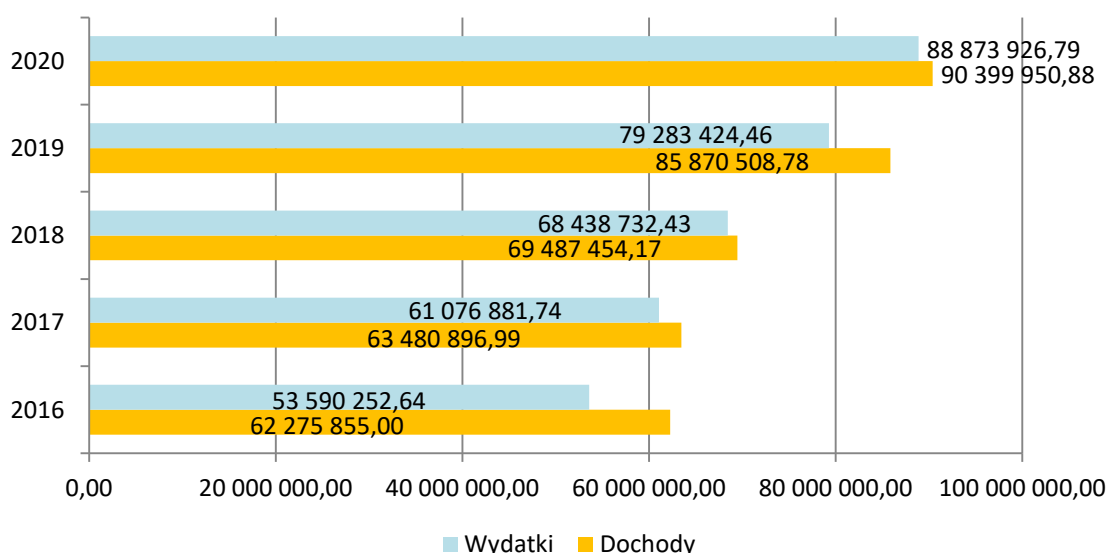
Głównym źródłem utrzymania się osób bezrobotnych na terenie gminy są prace dorywcze, sezonowe jak również pomoc społeczna i pomoc rodziny. Zabiegi te nie gwarantują stabilności finansowej rodzin, dlatego też częstym zjawiskiem jest emigracja zarobkowa.

### 3.3. Budżet i polityka inwestycyjna gminy

Do ważniejszych czynników decydujących o możliwościach rozwoju każdej jednostki terytorialnej są jej możliwości finansowe, które w znacznym stopniu warunkują to, jakie można na danym etapie stawiać cele oraz w jaki sposób te cele osiągać. Podstawowym elementem analizy sytuacji finansowej jest bilans dochodów i wydatków budżetowych.

Do dochodów budżetu zalicza się: dochody własne, subwencje i dotacje celowe z budżetu państwa. Wydatki budżetu najogólniej podzielić można na wydatki bieżące oraz majątkowe (inwestycyjne). Dochody i wydatki budżetu gminy na przestrzeni lat 2016-2020 pokazano na poniższym wykresie.

Wykres 16. Dochody i wydatki budżetu gminy Piekoszów w latach 2016 - 2020



Źródło: Opracowanie własne na podstawie danych GUS (dostęp do bazy danych dn. 11.10.2021 r.)

Różnica pomiędzy dochodami a wydatkami budżetu gminy na przestrzeni lat 2016 – 2020 ulega wahaniom. Największa wartość różnicy między dochodami a wydatkami była w latach 2016 i 2019, która wynosiła odpowiednio 8 685 602,36 zł oraz 6 587 084,32 zł.



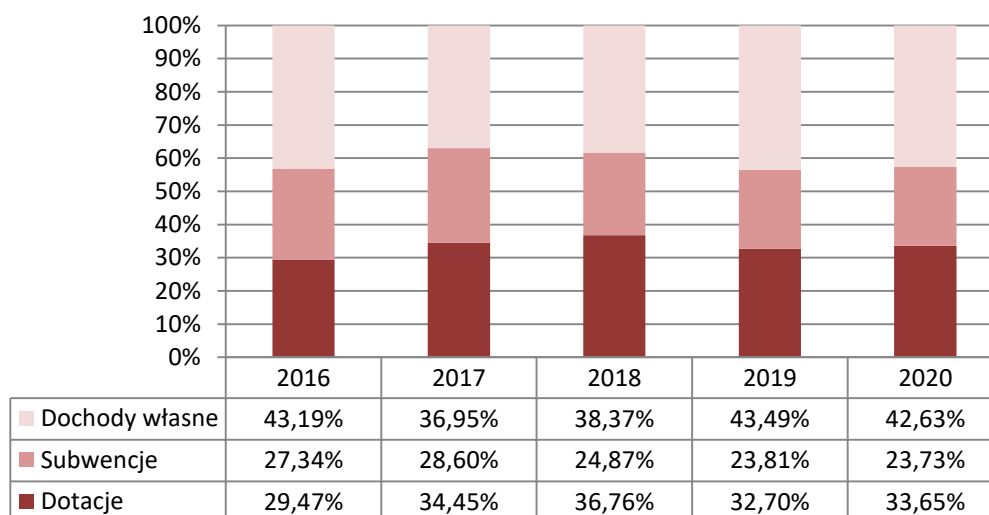
Sytuację finansową gminy obrazują także wskaźniki dochodów i wydatków ogółem budżetu gminy na 1 mieszkańca.

Dochody budżetu na 1 mieszkańca gminy Piekoszów na przestrzeni lat 2016 – 2020 systematycznie wzrastają. W 2020 r. dochód w przeliczeniu na 1 osobę w gminie wyniósł 5486,43 zł i był o 1680,07 zł wyższy w stosunku do 2016 r. Dochody przypadające na 1 mieszkańca gminy są niższe od dochodów przypadających na 1 mieszkańca powiatu kieleckiego, województwa świętokrzyskiego i Polski.

Poziom wydatków w przeliczeniu na 1 mieszkańca gminy Piekoszów w latach 2016 – 2020 systematycznie wzrasta. W 2020 r. wydatki budżetu ogółem w przeliczeniu na 1 osobę w gminie były na poziomie 5393,82 zł i były o 2118,33 zł wyższe w stosunku do 2016 r. Wydatki przypadające na 1 mieszkańca gminy są niższe od wydatków przypadających na 1 mieszkańca powiatu kieleckiego, województwa świętokrzyskiego i Polski.

Szczegółowa analiza sytuacji finansowej gminy Piekoszów uwzględnia strukturę dochodów i wydatków. Podstawowa klasyfikacja zakłada rozróżnienie dochodów z tytułu: subwencji, dotacji oraz dochodów własnych. Na poniższym wykresie przedstawiono strukturę dochodów w podziale na poszczególne rodzaje.

**Wykres 17. Struktura dochodów budżetowych gminy Piekoszów w latach 2016 - 2020**



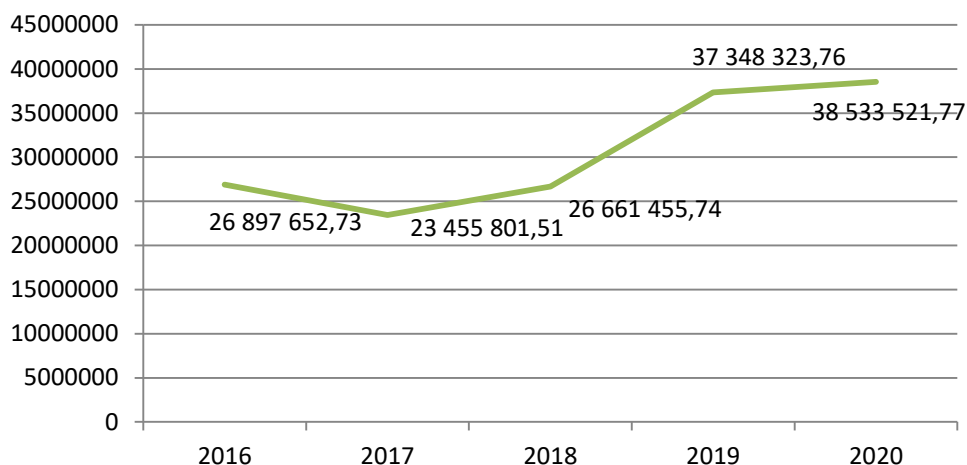
Źródło: Opracowanie własne na podstawie danych GUS (dostęp do bazy danych dn. 11.10.2021 r.)

Podstawowym rodzajem dochodów budżetowych, które warunkują możliwości rozwojowe gminy Piekoszów, tak jak każdej innej jednostki terytorialnej są dochody własne, czyli środki uwarunkowane poziomem lokalnej aktywności. Wysokość dochodów własnych zależy przede wszystkim od:

- Poziomu zamożności społeczności lokalnej, która odprowadza podatek dochodowy od osób fizycznych,
- Poziomu zainwestowania gminy, który wpływa na skalę dochodów z tytułu podatku CIT i podatku od nieruchomości.

Poziom dochodów własnych ulegał wahaniom na przestrzeni lat 2016 – 2020, niemniej jednak przez większą część analizowanego okresu zaznaczał się trend rosnący.

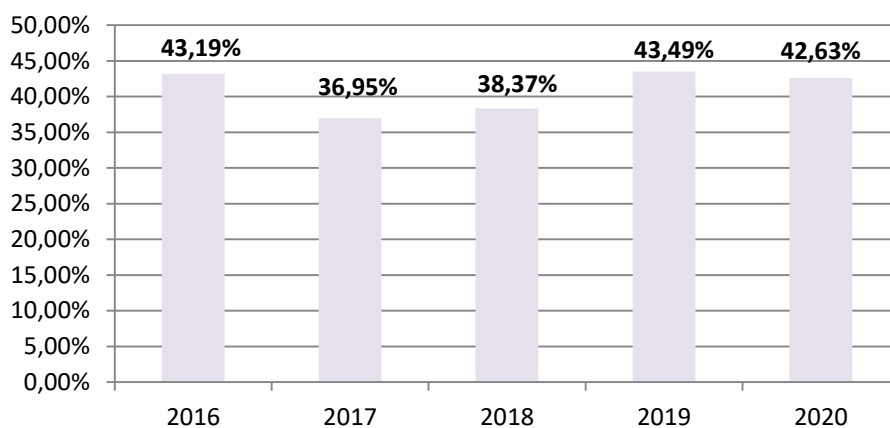
**Wykres 18. Dynamika dochodów własnych budżetu gminy Piekoszów w latach 2016 - 2020**



Źródło: Opracowanie własne na podstawie danych GUS (dostęp do bazy danych dn. 11.10.2021 r.)

Na podstawie dochodów budżetu ogółem oraz dochodów własnych można sprawdzić samodzielność finansową danej jednostki terytorialnej. Obrazuje ją procentowy wskaźnik udziału dochodów własnych w dochodach ogółem.

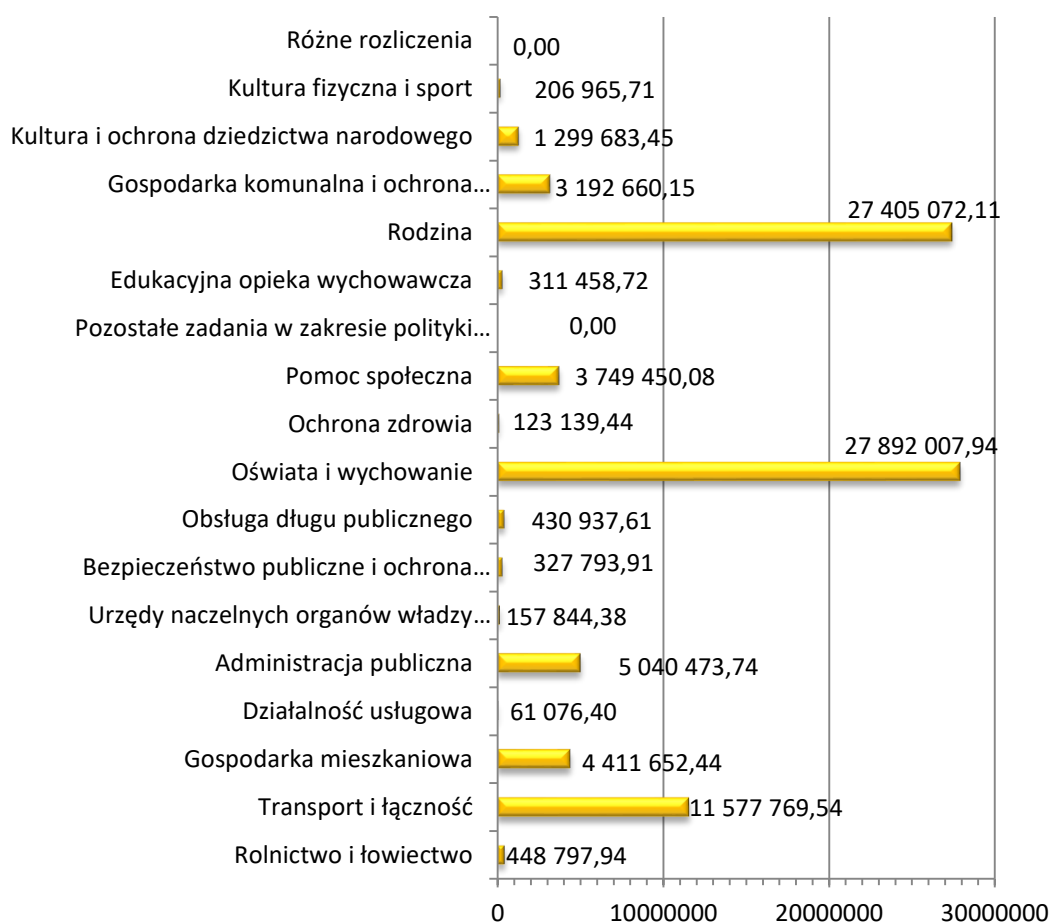
**Wykres 19. Udział % dochodów własnych w dochodach ogółem w gminie Piekoszów w latach 2016 - 2020**



Źródło: Opracowanie własne na podstawie danych GUS (dostęp do bazy danych dn. 11.10.2021 r.)

W okresie objętym analizą tj. na przestrzeni lat 2016 – 2020 wydatki budżetowe gminy Piekoszów wykazują tendencję wzrostową. Strukturę wydatków budżetu gminy w 2020 r. według działów obrazuje poniższy wykres.

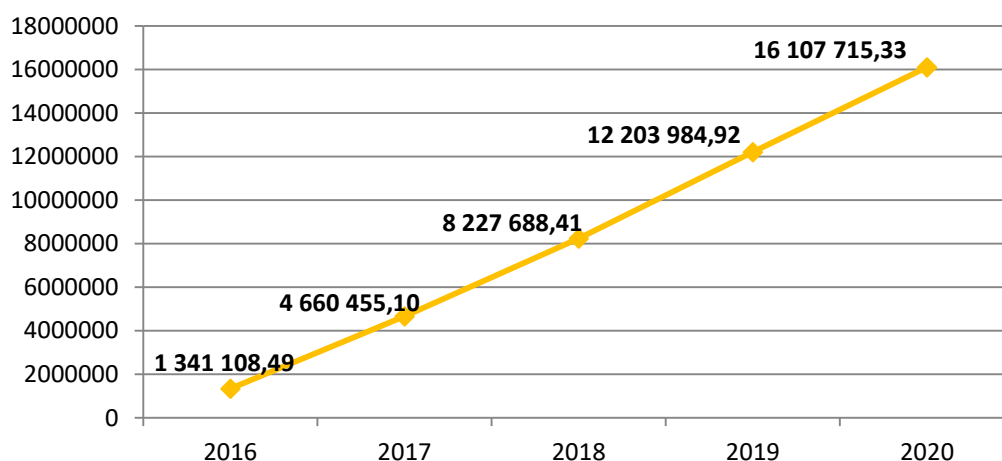
Wykres 20. Struktura wydatków budżetu gminy Piekoszów według rodzajów w 2020 r.



Źródło: Opracowanie własne na podstawie danych GUS (dostęp do bazy danych dn. 11.10.2021 r.)

Najwięcej środków finansowych miasto przeznacza na oświatę i wychowanie oraz rodzinę.

Wykres 21. Dynamika wydatków majątkowych inwestycyjnych gminy Piekoszów w latach 2016 – 2020 [w zł]



Źródło: Opracowanie własne na podstawie danych GUS (dostęp do bazy danych dn. 11.10.2021 r.)

Z powyższego wykresu wynika, że od 2016 r. systematycznie wzrasta aktywność inwestycyjna gminy. Oznacza to, że z roku na rok gmina Piekoszów przeznacza coraz większe środki finansowe na inwestycje. W 2020 r. wydatki inwestycyjne przekroczyły 16 mln zł i były

o ponad 14 mln wyższe w porównaniu do wydatków inwestycyjnych z 2016 r. Wpływ na tę sytuację miało szereg projektów infrastrukturalnych. Tak duża skala inwestycji istotnie wpłynęła na wzrost poziomu życia lokalnej społeczności.

Poziom wydatków w przeliczeniu na 1 mieszkańca gminy Piekoszów w latach 2016 – 2020 ulegał wahaniom, ale przez większą część analizowanego przedziału czasowego zaznaczał się trend rosnący. W 2020 r. wydatki budżetu ogółem w przeliczeniu na 1 osobę w gminie były na poziomie 5393,82 zł i były o 2118,33 zł wyższe w stosunku do 2016 r. Wydatki przypadające na 1 mieszkańca gminy są niższe od wydatków przypadających na 1 mieszkańca Polski ale wyższe od wydatków przypadających na 1 mieszkańca województwa świętokrzyskiego i powiatu kieleckiego.

Najważniejsze inwestycje zrealizowane przez gminę Piekoszów w latach 2016 – 2021 przedstawiono poniżej w tabeli.

Przedmiot umowy	Wartość inwestycji (zł)	Źródło finansowania
Przebudowa drogi gminnej Podrabie, działka nr 327, obręb Rykoszyn	243 378,87	Program Rozwoju Obszarów Wiejskich Dofinansowanie 60% kosztów kwalifikowalnych
Przebudowa drogi gminnej w Bławatkowie ul. Leśna na odcinku o długości 449 mb, km 0+000 do 0+449	209 505,78	Program Rozwoju Obszarów Wiejskich Dofinansowanie 60% kosztów kwalifikowalnych
Przebudowa drogi gminnej w Bławatkowie ul. Wiosenna na odcinku o długości 453 mb + łącznik 82 mb	355 477,36	Program Rozwoju Obszarów Wiejskich Dofinansowanie 60% kosztów kwalifikowalnych
Przebudowa drogi gminnej Łosienek – Łubno na odcinku o długości 644 mb, działki nr: 1166; 526 obr. Łosienek	204 472,74	Środki własne gminy
Budowa sieci kanalizacji sanitarnej w miejscowości Janów Dolny w części dotyczącej podłączenia odbiorców z działki o numerze 137/4 wraz z przepompownią	233 700,00	Środki własne gminy
Przebudowa budynku wielofunkcyjnego w msc. Piekoszów związana z adaptacją dodatkowych pomieszczeń pietra na potrzeby żłobka	194 959,03	Program Rządowy Maluch+ i środki własne
Budowa odcinka sieci kanalizacji sanitarnej z przyłączami w msc. Piekoszów ul. Wolności na wysokości dz. 550/4 do działki nr 508 w kierunku Wincentowa, gm. Piekoszów	224 000,00	Środki własne gminy
Przebudowa dróg gminnych w gminie Piekoszów” Zadanie 1: Przebudowa drogi gminnej Brynica – Ukraina na odcinku o długości 593 mb, działki nr: 921; 961 obr. Brynica Zadanie 2: Przebudowa drogi gminnej Jeżynów – Lasek na odcinkach o długości łącznej 617 mb, działki nr: 482; 207 obr. Lesica	Zadanie 1: 234 841,66 Zadanie 2: 183 721,99	Środki własne gminy
Rozbudowa infrastruktury oświetlenia ulicznego w Gminie Piekoszów	393 600,00	Środki własne gminy

DIAGNOZA SYTUACJI PRZESTRZENNEJ, SPOŁECZNEJ I GOSPODARCZEJ GMINY PIEKOSZÓW

Przedmiot umowy	Wartość inwestycji (zł)	Źródło finansowania
Budowa ujęcia wody wraz z siecią wodociągową – Projekt i budowa ujęcia wody w Lesicy	1 356 117,74	Środki własne gminy
Termomodernizacja budynków użyteczności publicznej w Gminie Piekoszów Zadanie 1 - Wykonanie termomodernizacji budynku Urzędu Gminy w Piekoszowie Zadanie 2 – Wykonanie termomodernizacji budynku Zakładu Usług Komunalnych w Piekoszowie Sp. z o.o. Zadanie 3 – Wykonanie termomodernizacji budynku Szkoły Podstawowej w Łosieniu	Zadanie 1 – 680 196,24 Zadanie 2 – 772 680,74 Zadanie 3 – 881 020,34	Dofinansowanie Europejski Fundusz Rozwoju regionalnego w ramach RPO 2014-2020 WŚ Dofinansowanie 85% kosztów kwalifikowalnych 15% wkładu własnego
Przebudowa pomieszczeń biurowych na parterze budynku Urzędu Gminy w Piekoszowie wraz z wykonaniem instalacji wewnętrznych	269 974,87	Środki własne gminy
Przebudowa drogi gminnej Jeżynów-Lasek II Etap	164 534,20	Środki własne gminy
Przebudowa ulicy Zacisze w miejscowości Rykoszyn	152 106,69	Środki własne gminy
Przebudowa drogi gminnej nr 02835T – Zajczków przez wieś Gmina Piekoszów	1 392 782,00	Środki Rządowe „Program rozwoju gminnej i powiatowej infrastruktury drogowej na lata 2016-2019
Przebudowa ulic: Żeromskiego, Witosa w miejscowości Piekoszów, gmina Piekoszów, woj. świętokrzyskie	3 040 740,39	Fundusz Dróg Samorządowych; Dofinansowanie: 1 800 000,00
Przebudowa drogi wewnętrznej ul. Reja w Piekoszowie	286 233,40	Rządowy Fundusz Rozwoju Dróg; Dofinansowanie: 200 363,00
Przebudowa drogi wewnętrznej ul. Słoneczna w miejscowości Micigózd, gmina Piekoszów	749 999,88	Rządowy Fundusz Rozwoju Dróg; Dofinansowanie: 524 739,00
Przebudowa ulic Południowa i Leśna w miejscowości Micigózd	914 199,89	Rządowy Fundusz Rozwoju Dróg; Dofinansowanie: 639 939,00
Przebudowa drogi wewnętrznej Gałęzice - Borki	210 266,85	Środki własne gminy
Przebudowa bocznych dróg ulicy Jarzębinowej w Piekoszowie	510 839,96	Środki własne gminy
Przebudowa drogi wewnętrznej stanowiącej dojazd do szkoły w miejscowości Jaworznia	373 765,54	Środki własne gminy
Zwiększenie efektywności energetycznej poprzez wymianę i modernizację oświetlenia ulicznego na energooszczędne w gminie Piekoszów	3 564 690,06	Dofinansowanie Europejski Fundusz Rozwoju regionalnego w ramach RPO 2014-2020 WŚ Dofinansowanie 85% kosztów kwalifikowalnych 15% wkładu własnego

Przedmiot umowy	Wartość inwestycji (zł)	Źródło finansowania
Wykonanie zadania pn. Przebudowa i zmiana sposobu użytkowania części pomieszczeń parteru istniejącego budynku wielofunkcyjnego na pomieszczenia Żłobka Gminnego wraz z rozbudową budynku o tarasy zewnętrzne z istniejącymi wewnętrznymi i zewnętrznymi, placem zabaw na działce nr ewid. 1578/282 obręb 0013 Piekoszów ul. Czarnowska 54, 26-065 Piekoszów	1 110 804,60	Dotacja Rządowa Maluch+ i środki własne
Zaprojektowanie, dostawa i montaż 46 instalacji solarnych z przeznaczeniem dla gospodarstw domowych w Gminie Sitkówka – Nowiny i Gminie Piekoszów w ramach realizacji projektu „Czysta energia z OZE dla mieszkańców Gminy Sitkówka-Nowiny i Gminy Piekoszów” w gminie Piekoszów	280 464,21	EFRR/mieszkańcy gminy/ środki własne gminy
Zaprojektowanie, dostawa i montaż 173 mikro- instalacji fotowoltaicznych z przeznaczeniem dla gospodarstw domowych w gminie Sitkówka – Nowiny i gminie Piekoszów w ramach realizacji projektu „Czysta energia z OZE dla mieszkańców gminy Sitkówka-Nowiny i gminy Piekoszów” w gminie Piekoszów	1 173 809,34	EFRR/mieszkańcygminy/ środki własne gminy
Przebudowa dróg gminnych ulicy Klonowej w km 0+000 do km 0+624 o długości 624 mb, ulicy Kasztanowej w km 0+000 do km 0+435 o długości 435 mb oraz łączników, na działkach nr 1832/233, 1832/210, 1832/230, 1832/215, 1832/211, 1832/201, 1832/206, 1832,205, 1832/204 w miejscowości Piekoszów	4 104 799,19	Fundusz Dróg Samorządowych 60% dofinansowania
Wykonanie zadania pn.: „Zachowanie bioróżnorodności w rezerwach na terenie gminy Piekoszów”	1 969 511,20	Dofinansowanie Europejski Fundusz Rozwoju Regionalnego w ramach RPO 2014-2020 WŚ Dofinansowanie 85% kosztów kwalifikowalnych 15% wkładu własnego
Remont pomieszczeń oraz termomodernizacja budynku Gminnego Ośrodka Pomocy Społecznej w Piekoszowie	631 920,76	Dofinansowanie Europejski Fundusz Rozwoju regionalnego w ramach RPO 2014-2020 WŚ Dofinansowanie 85% kosztów kwalifikowalnych 15% wkładu własnego
Remont części pomieszczeń budynku Urzędu Gminy Piekoszów przy ul. Częstochowskiej 66a w Piekoszowie na działce nr ewid. 638/4	368 085,40	Środki własne gminy
Budowa drogi gminnej łączącej drogi wojewódzkie nr 761 i 786 w msc.	4 127 728,37	Fundusz Dróg Samorządowych Rządowy Fundusz Inwestycji

DIAGNOZA SYTUACJI PRZESTRZENNEJ, SPOŁECZNEJ I GOSPODARCZEJ GMINY PIEKOSZÓW

Przedmiot umowy	Wartość inwestycji (zł)	Źródło finansowania
Piekoszów od km 0+000 do km 1+122 w m. Piekoszów Gmina Piekoszów		Lokalnych Środki własne gminy
Remont drogi gminnej DG 363007T w msc. Micigózd od skrzyżowania z DW 786 tj. od km lokalnego 0+010 do 0+650, powiat kielecki, woj. Świętokrzyskie	241 612,87	Fundusz Dróg Samorządowych Dofinansowanie 60%
Przebudowa drogi gminnej 002838T Skałka-Gałęzice polegająca na budowie chodnika dla pieszych na odcinku 400 mb w miejscowości Skałka – Gałęzice, Gmina Piekoszów, Woj. Świętokrzyskie	309 431,90	Fundusz Dróg Samorządowych Dofinansowanie 60%
Termomodernizacja budynku szkoły SP w Brynicy	1 570 736,05	Dofinansowanie Europejski Fundusz Rozwoju Regionalnego w ramach RPO 2014-2020 WŚ Dofinansowanie 85% kosztów kwalifikowalnych 15% wkładu własnego
Termomodernizacja budynku szkoły w SP Rykoszyn	2 025 816,26	Dofinansowanie Europejski Fundusz Rozwoju Regionalnego w ramach RPO 2014-2020 WŚ Dofinansowanie 85% kosztów kwalifikowalnych 15% wkładu własnego
Budowa sieci kanalizacji sanitarnej Ks200 oraz wodociągu wA 160	607 421,78	Środki własne gminy
Budowa sieci elektroenergetycznej oświetlenia ulicznego	424 017,97	Fundusz Dróg Samorządowych Dofinansowanie 60%
Przebudowa bocznych odnóg ul. Jarzębinowej w Piekoszowie	275 122,10	Środki własne gminy
Termomodernizacja budynku szkoły Podstawowej w Jaworzni	1 277 201,72	Dofinansowanie Europejski Fundusz Rozwoju Regionalnego w ramach RPO 2014-2020 WŚ Dofinansowanie 85% kosztów kwalifikowalnych 15% wkładu własnego
Termomodernizacja budynku ZOPI w Micigózdzie	680 170,59	Dofinansowanie Europejski Fundusz Rozwoju Regionalnego w ramach RPO 2014-2020 WŚ Dofinansowanie 85% kosztów kwalifikowalnych 15% wkładu własnego
Termomodernizacja budynku BCK w Piekoszowie, ul. Częstochowska 85A	788 448,89	Dofinansowanie Europejski Fundusz Rozwoju Regionalnego w ramach RPO 2014-2020 WŚ Dofinansowanie 85% kosztów kwalifikowalnych 15% wkładu własnego

Źródło: Dane Urzędu Gminy w Piekoszowie